THE LAKE - MAISEMASUUNNITELMA

Luonnos

6.11.2025

Arkkitehtuuritoimisto **OLARK**

Yleissuunnitelma 1:2500

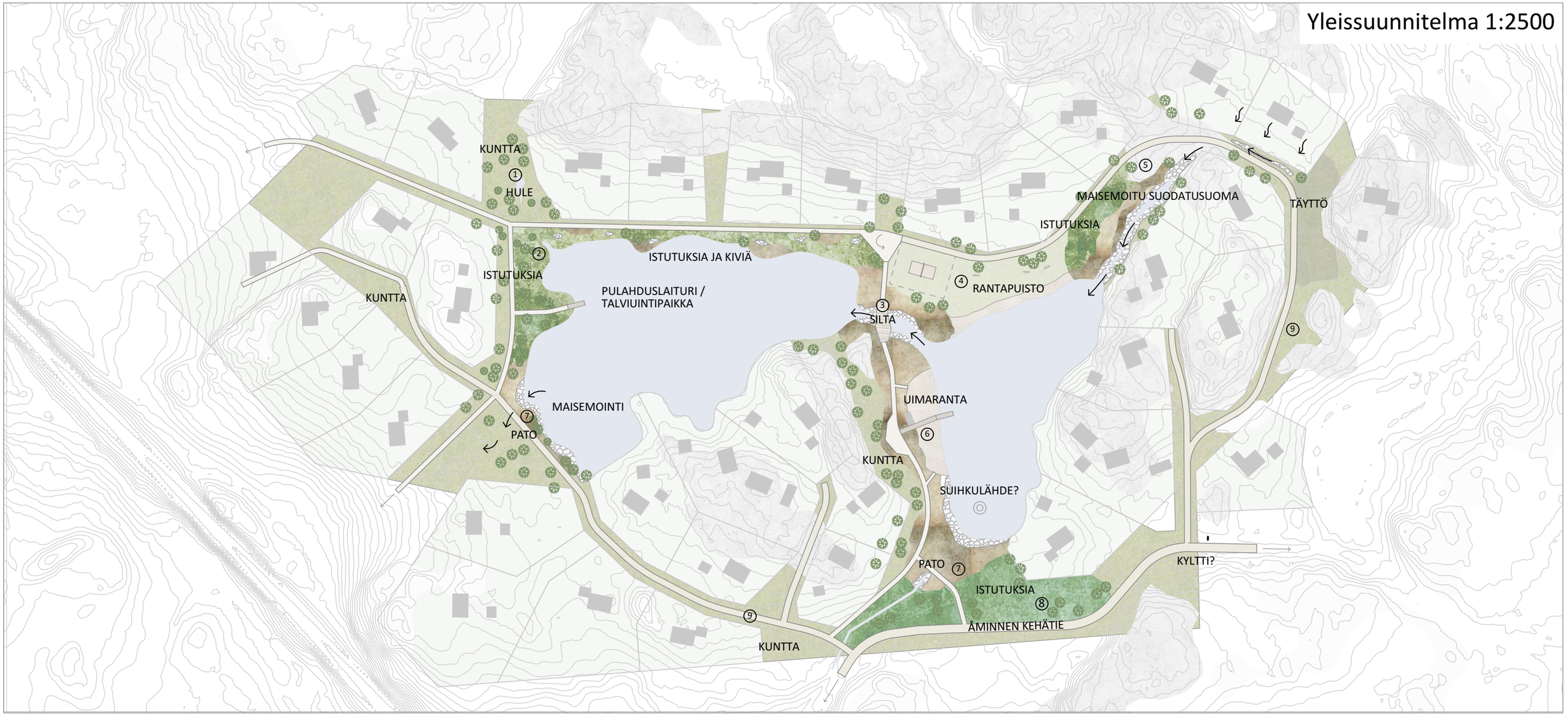

1) Luonnontilainen kuntta. Tontteja on pilkottu muutaman tontin kokonaisuuksiksi jättämällä tonttien väliin luonnontilaisia alueita. Kuntta ja säilytettävä puusto parantavat näkymiä ja rakennuksien sulautumista maisemaan. Viheralueet mahdollistavta hulevesien käsittelyn.

2) Järven pohjoispuolella ajotien ja järven välinen kapea kaistale maisemoidaan luonnonmukaiseksi viheralueeksi. Istutettu kasvillisuus mukailee paikallista maisemaa ja sen lomaan voidaan sommitella louhimisesta tulleita isoja kiviä. Tavoitteena on siisti ja luonnonmukainen maisemoituvyöhyke, joka ei peitä näkymiä taloista järvelle.

3) Järvien välissä on ”koskimainen” osuus, joka on verhoiltu kivillä ja koristeistutuksilla. Kosken yli kulkee puinen kävelysilta, joka toimii katseenvangitsijana ja moneen suuntaan näkyvänä maiseman kohokohtana. Silta voi olla muodoltaan polveileva ja hienovaraisesti valaistu.

4) Rantapuistossa on nurmialue ja rantalentopallokenttä. Nurmen kautta viereisistä taloista aukeaa esteettömiä näkymiä järvelle. Nurmi mahdollista kroketti ja petankki tyyppiset puistopelit. Tonteilla nurmialueet ei ole sallittuja, joten rantapuiston nurmi palvelee puistopelialueena. Rannan tuntumassa on rantahiekkaa, joka mahdollistaa pääsyn aivan veden äärelle.

5) Koillisen suunnalta tuleva uoma maisemoidaan kivillä ja istutuksilla edustavaksi maisema-aiheeksi, jonka kautta alueelle saavuttaessa aukeaa näkymiä järvelle. Istutuksia on mahdollista valaista hienovaraisesti. Uomaan rakennetaan pienen padon avulla pieni allas, joka muodostaa vesipintaa tien mutkassa olevien talojen kohdalle.

6) Uimarannan ympäristössä on rantahiekan lisäksi laituri ja pieni huoltorakennus, jossa on pukukopit. Rannan ohi kohti siltaa kulkevan kävelyreitin varrella on koristeistutuksia, jotka korostavat paikan luonnetta yleisen ympäristön pääpaikkana ja kohokohtana. Viereisten talojen suunnalla säilytettävä kuntta ja puusto muodostaa suojaa yleisen alueen ja yksityisen tilan välissä. Kallioita ja koristeistutuksia on mahdollista valaista hienovaraisesti.

7) Åminnen ohitustieltä alueelle saavuttaessa on padon kohdalla matalia koristeistutuksia. Samalta kohdalta aukeaa näkymä järvelle ja padon suunnalle on mahdollista sijoittaa pieni hillitty suihkulähde. Kävelysillalta uimarannalle ja padolle johtava osuuden on tarkoitus olla edustavin ja hoidetun. Läntisen järven padon kohta rakennetaan samoilla periaatteilla kuin toisen padon kohta. Oleellista on, että pato (maavalli) ei muodosta maisemaan suoraa yhtäjaksoista muotoa, joka erottuu maisemassa. Tavoitteena on polveileva ja istutuksin pehmennetty rantaviiva, joka mukautuu maisemaan luonnollisesti.

8) Åminnen ohitustien varressa on laaja alue, jolle istutetaan paikan henkeen sopivaa kasvillisuutta. Arboretum hengessä kehitettävä alue muodostaa edustavan ja mieleenpainuvan aiheen alueelle saavuttaessa. Luonnonmukaisuus ja näkyminen säilyminen järvelle ohjaavat jatkosuunnittelua.

9) Ajoreittien varressa ympäristö säilytetään luonnontilaisena ja kunttaa sekä puustoa säilytetään mahdollisimman paljon. Alueen yleisilmeen tulee olla luonnon mukainen.

Osa-aluesuunnitelma 1:1000



Osa-aluesuunnitelma1:1000









Osa-aluesuunnitelma1:1000









Osa-aluesuunnitelma1:1000



Referenssikuva

Referenssikuva

Referenssikuva

Osa-aluesuunnitelma1:1000



Referenssikuva

Referenssikuva

Referenssikuva

Rantatontit länsi 1:750

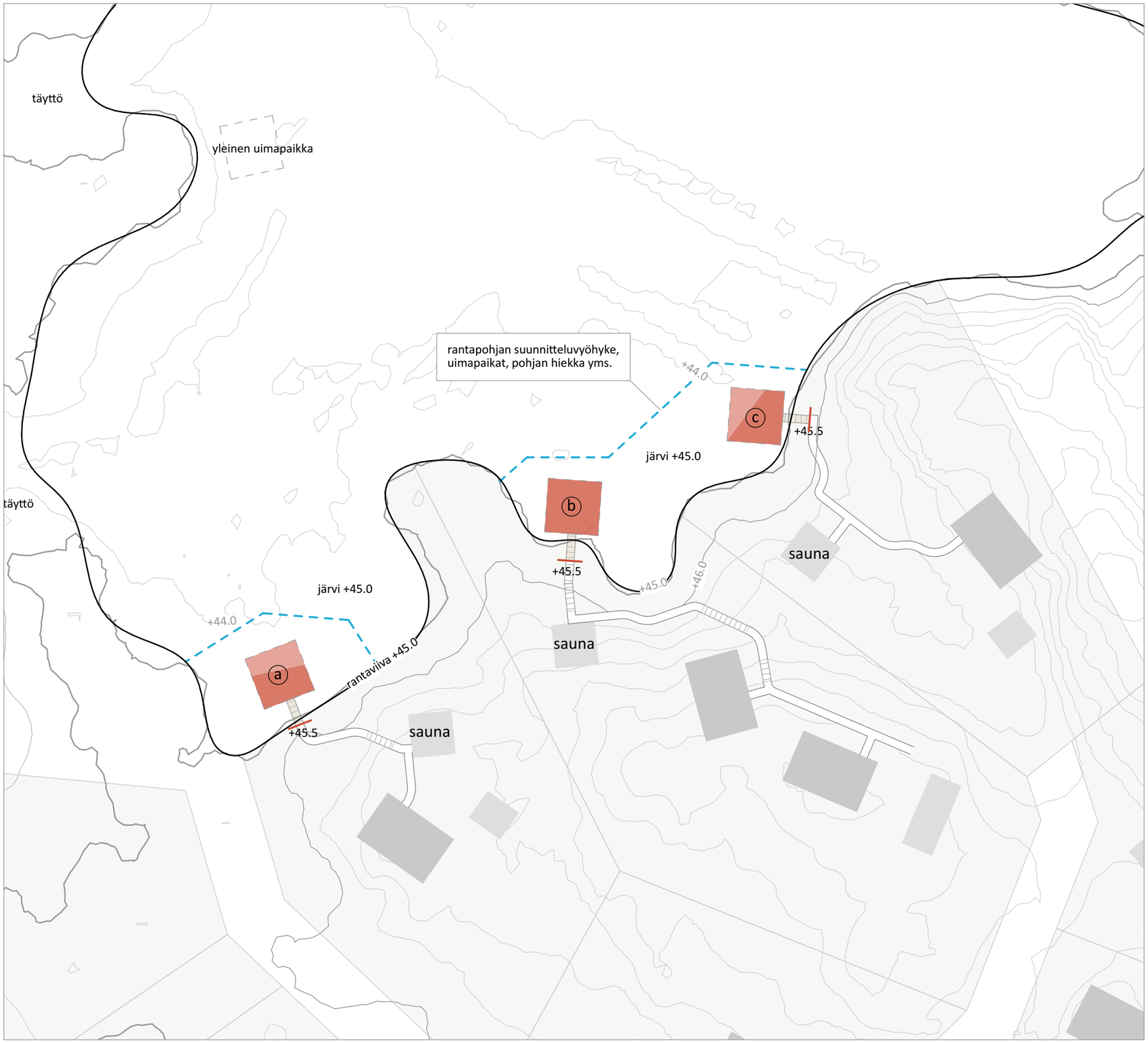

- 5 m pitkät laiturit jotka lähtevät korosta +45.5
- Rantaviiva +45.0
- Laiturien päässä on uima-alueet joiden koko on 10 m x 10 m
- Uima-alueen syvyys on n. 3 m, (+42.0)

Rantaviiva

Rantapohjan likimainen suunnitteluvyöhyke

Laituri 5 m pitkä

Portaat

Polku

(a) Louhittava uimapaikka,
louhinnan tarve n. 2,5 m - 3,0 m*

*uimapaikan oletus syvyys 3 m

Harmaalla fontilla kirjoitetut korkeusluvut ovat nykytilan

3,0 m 2,5 m

rantaviiva +45.5
+46.0
+45.0
järvi +45.5
g
+46.0
sauna
+44.0
+45.0
f
+46.0
sauna
+46.0
rantapohjan suunnitteluvyöhyke,
uimapaikat, pohjan hiekka yms.
yleinen uimapaikka
+43.0
+44.0
+45.0
e
+46.0
rantaviiva +45.5
+46.0
järvi +45.5
sauna
+45.0
d
+46.0
+43.0
+44.0
+45.0
+46.0
sauna
täyttö
+46.0
rantaviiva +45.5
täyttö

- 5 m pitkät laiturit jotka lähtevät korosta +46.0
- Rantaviiva +45.5
- Laiturien päässä on uima-alueet joiden koko on 10 m x 10 m
- Uima-alueen syvyys on n. 3 m, (+42.5)

Rantaviiva

Rantapohjan likimainen suunnitteluvyöhyke

Laituri 5 m pitkä

Portaat

Polku

d Louhittava uimapaikka,
louhinnan tarve n. 0,5 m - 2,5 m*

*uimapaikan oletus syvyys 3 m

Harmaalla fontilla kirjoitetut korkeusluvut ovat nykytilan

2,5 m — 0,5 m