RAASEPORI
HORSBÄCKIN JA KÄRRBYN RAKENNUSINVENTOINTI

AINEISTOA 2.11.2015

Maanmittaushallitus pitäjänkartat 1831

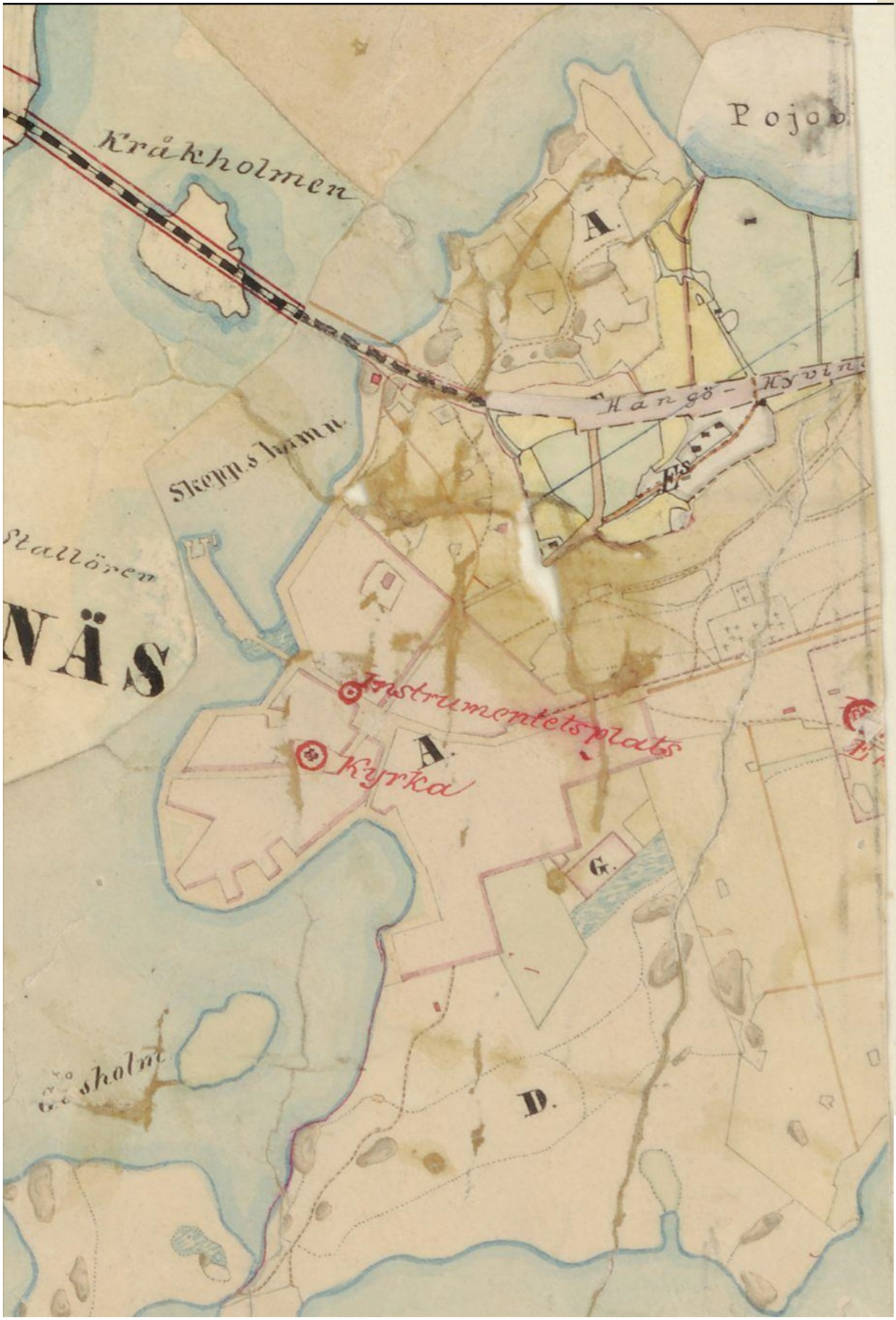


C.
D.
D.
adugard.

Venäläiset topografikartat 1:21 000 V23 ja Iv23

Venäläiset topografikartat 1:21 000 IV22 ja IV23



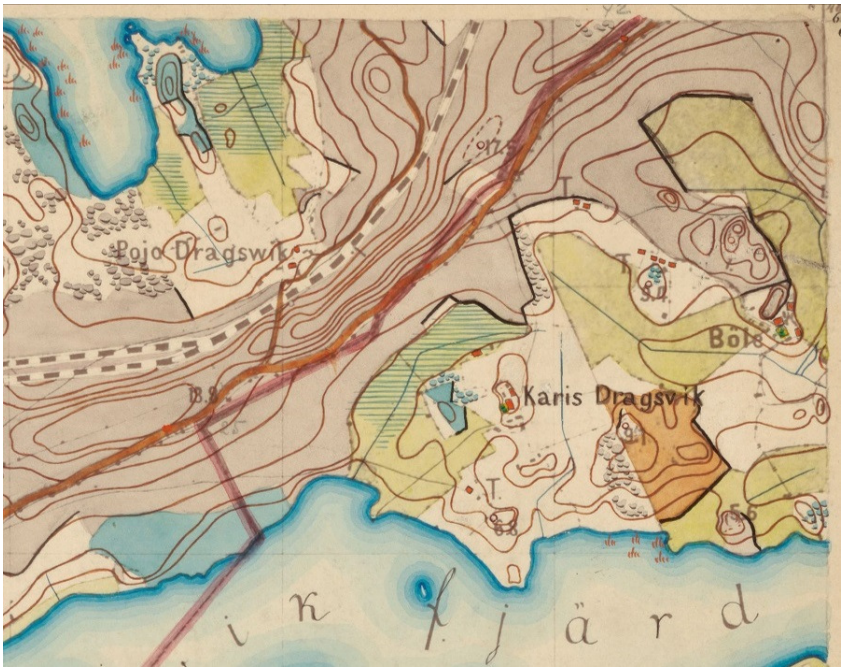

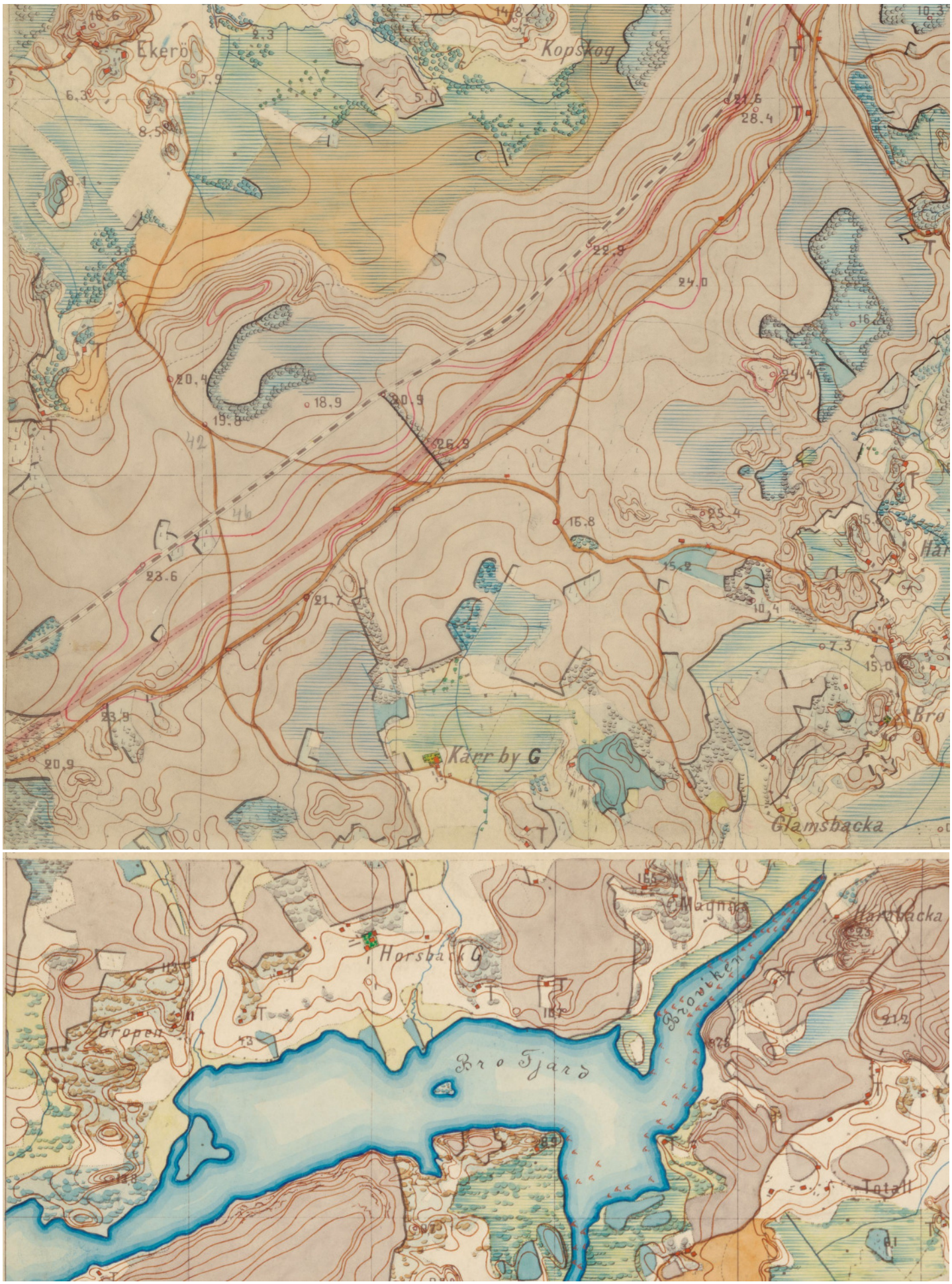
Ekerö
Kopskog
Käer by G
Glamsbacka
Horsbacka G
Bro Fjärd
Brovikens
Magnäs
Hornbacka
Totall

Venäläiset topografikartat 1:21 000 IV22 ja IV23



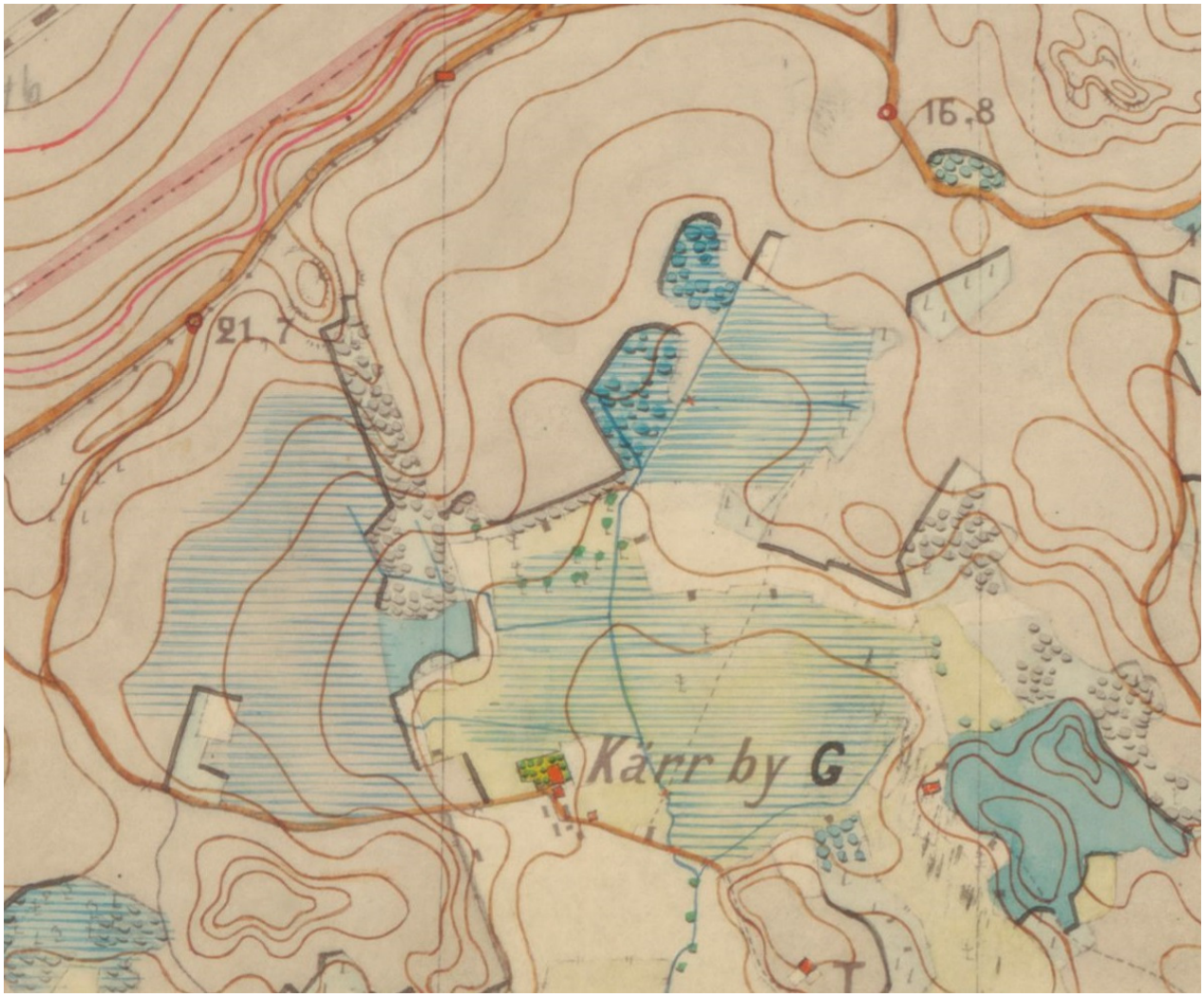
16.8
21.7
Kärr by G


Horsbäck G
Bropen
Bro


Ekerö
Karlslund
Grönkulle
Rönneberga
Ekskog
Tegelfabrik
Tiilitehdas
Hl
Kpp
RASEBORG
RAASEPORI
Kärrby
Blommarrödja
Stormossen
Horsbäck
Västanby
Gropby
Långensböle
Vedgrundet
Totalfladan
Gropfjärden
Gropholmen
Björnholm
Lövkulla
Mattsas
Gråberget
Lövsund
Sandåker
Västergård

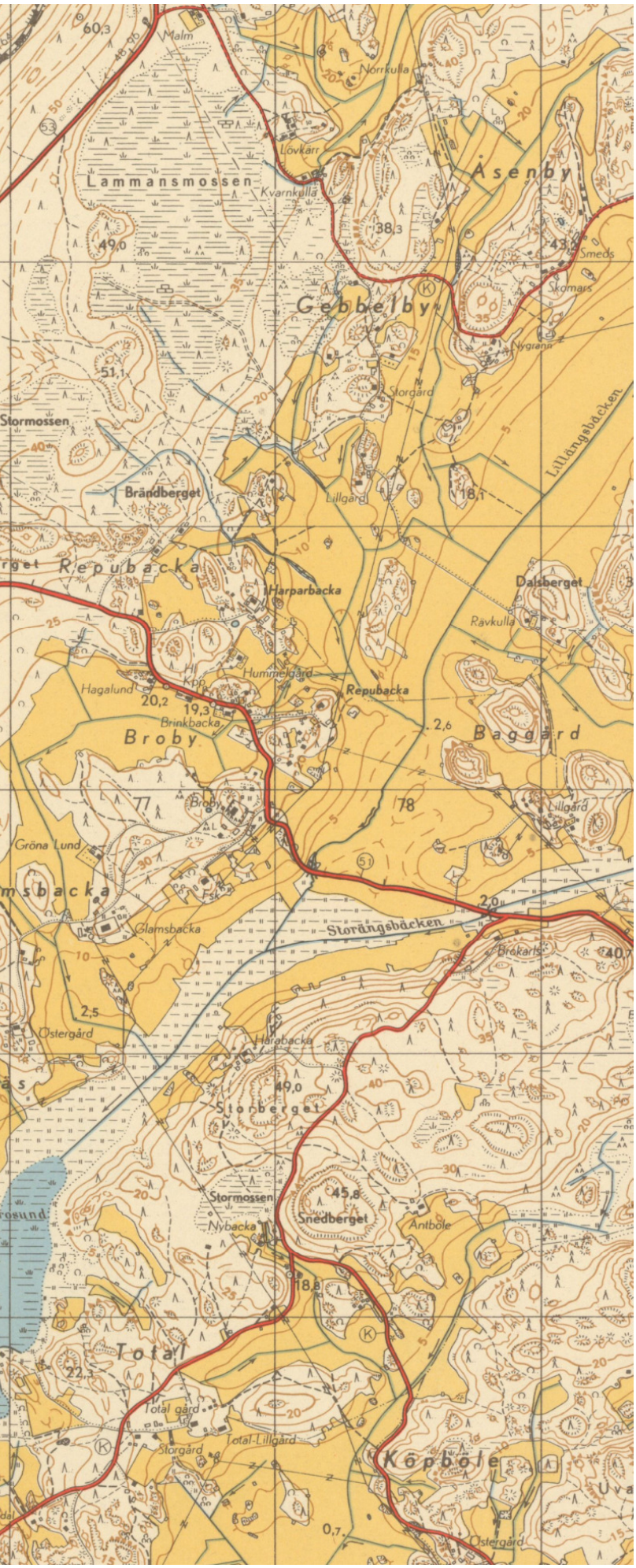

MML Peruskartta 1951

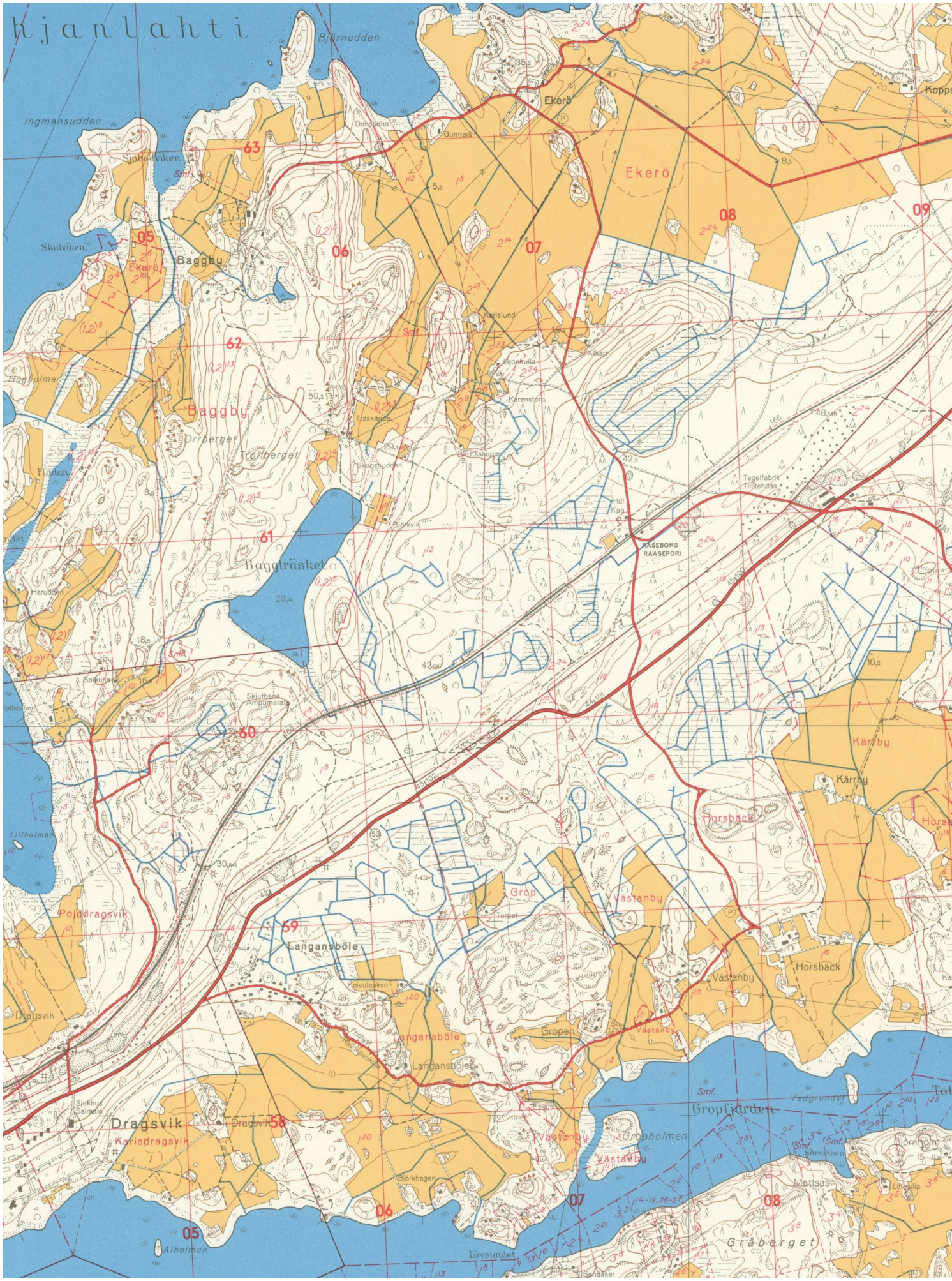
Kjanlahti
Björnudden
Ingmansudden
Ekerö
Baggby
Baggträsket
Dragsvik
Karisdragsvik
Pojodragsvik
Långansböle
Kärrby
Horsbäck
Västanby
Gropfjärden
Gropholmen
Gråberget
Löysundet
Alholmen
Lillholmen
Högholmen
Flisdan
Haruddén
Skutviken
Sjöbodviken
Skiutbana
Ampumarata
RASEBORG
RAASEPORI

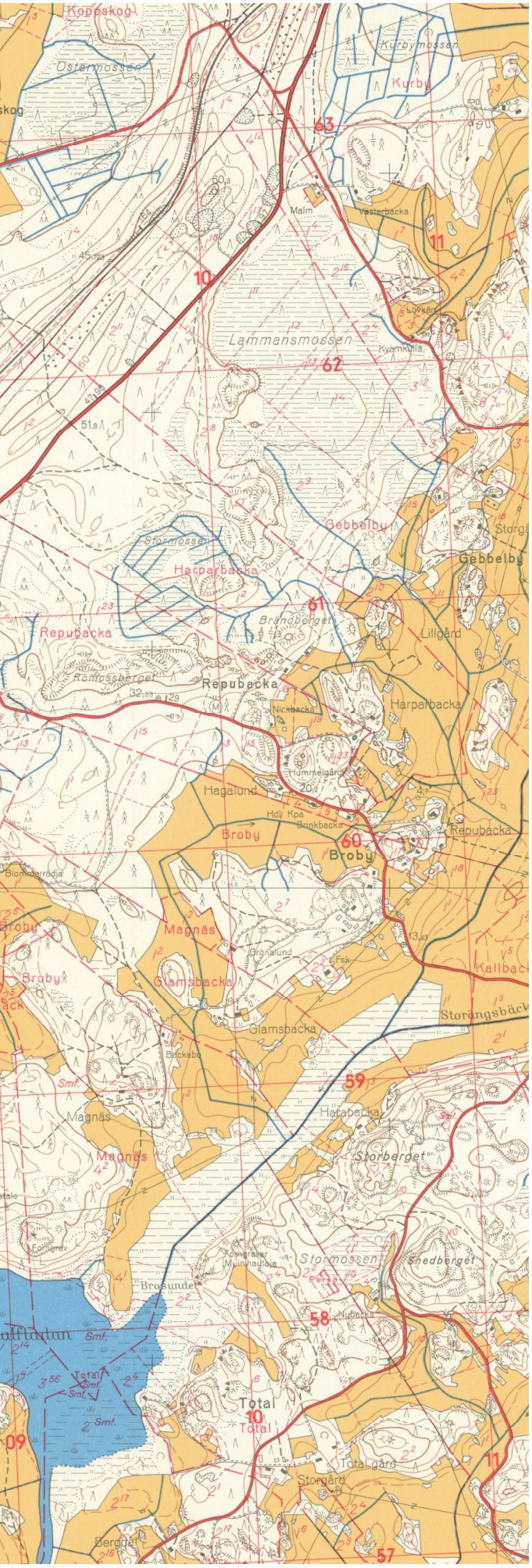

MML Peruskartta 1967

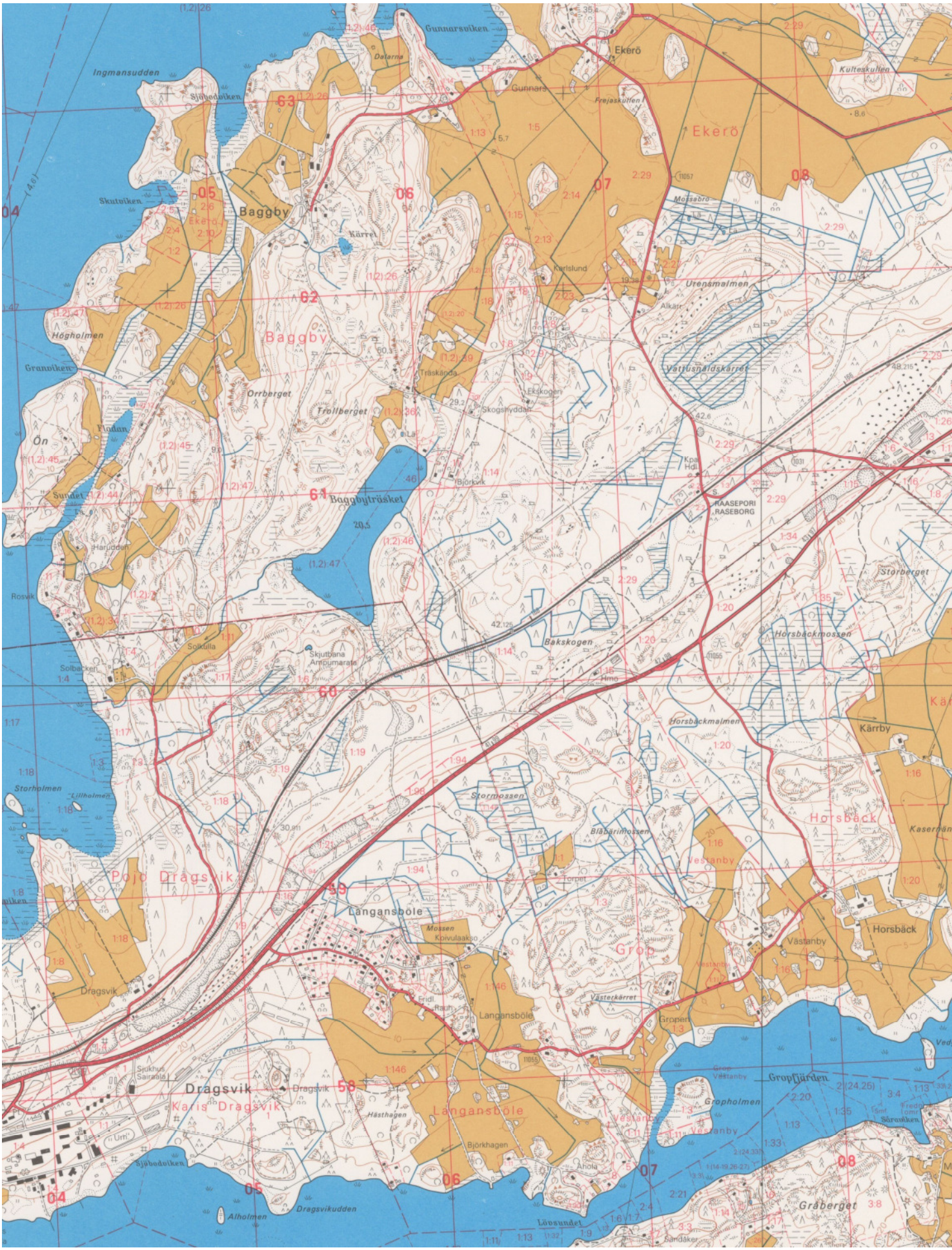
Ingmansudden
Gunnarsviken
Ekerö
Gunnars
Ekerö
Baggby
Kärrel
Baggby
Högholmen
Granviken
Orrberget
Trollberget
Flodan
Ön
Sundet
Baggbyträsket
Haruddén
Rosvik
Solkulla
Solbacken
Skjutbana
Ampumarata
Storholmen
Lillholmen
Pojo Drägsvik
Drägsvik
Sjukhus
Sairaala
Drägsvik
Karis Drägsvik
Sjöbodviken
Alholmen
Dragsvikudden
Långansböle
Mossen
Kpivulaakso
Fridl
Rauh
Långansböle
Hästhagen
Björkhagen
Ahola
Lövsundet
Sandåker
Gropfjärden
Gropholmen
Gropen
Gröpen
Västerkärret
Vestanby
Västanby
Horsbäck
Kärrby
Horsbäckmossen
Horsbäckmalmen
Stormossen
Blåbärsmossen
Bäkskogen
Björkvik
RAASEPORI
RASEBORG
Urensmalmen
Vattusnäldskärret
Ekskogen
Skogsnyddan
Träskända
Mossabro
Karlslund
Alkärr
Kulteskullen
Prejaskullen
Dalarna
Gräberget
Storberget
Kä
Kaserngån

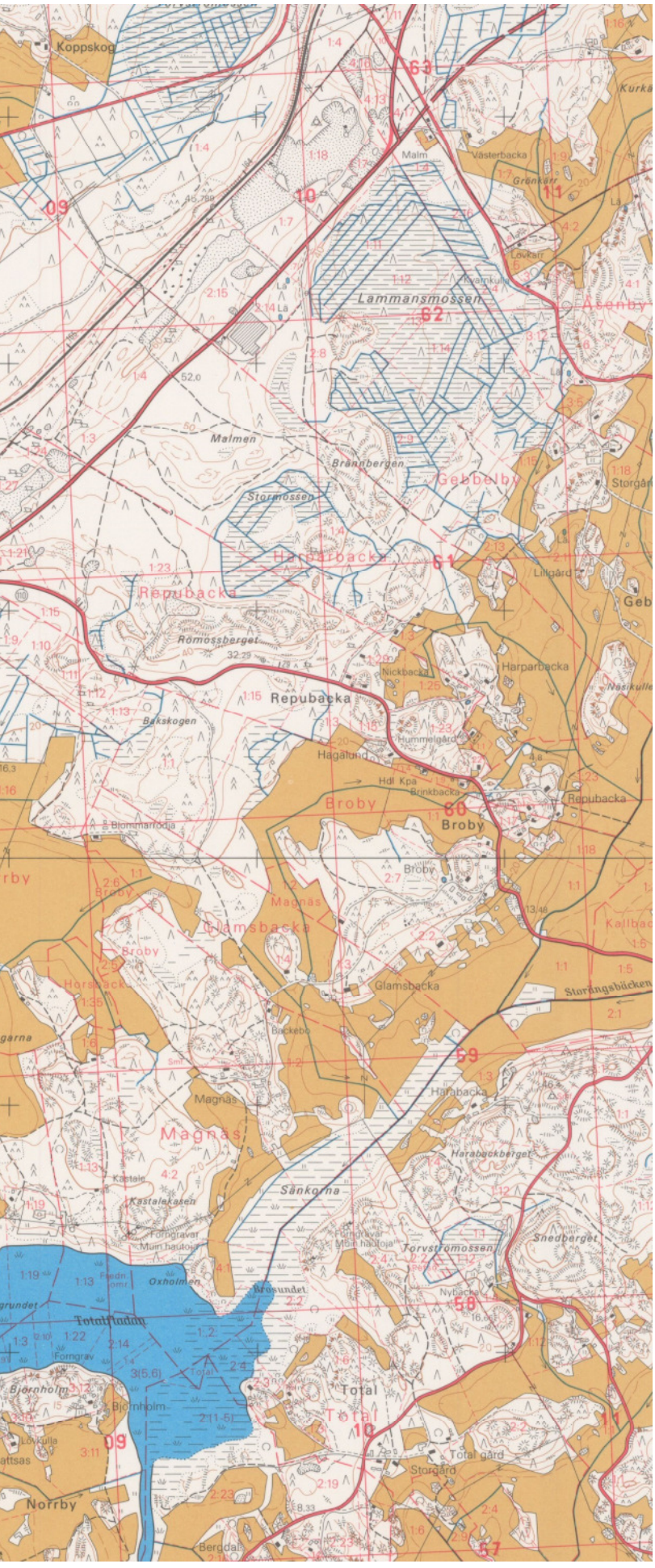

MML Peruskartta 1982

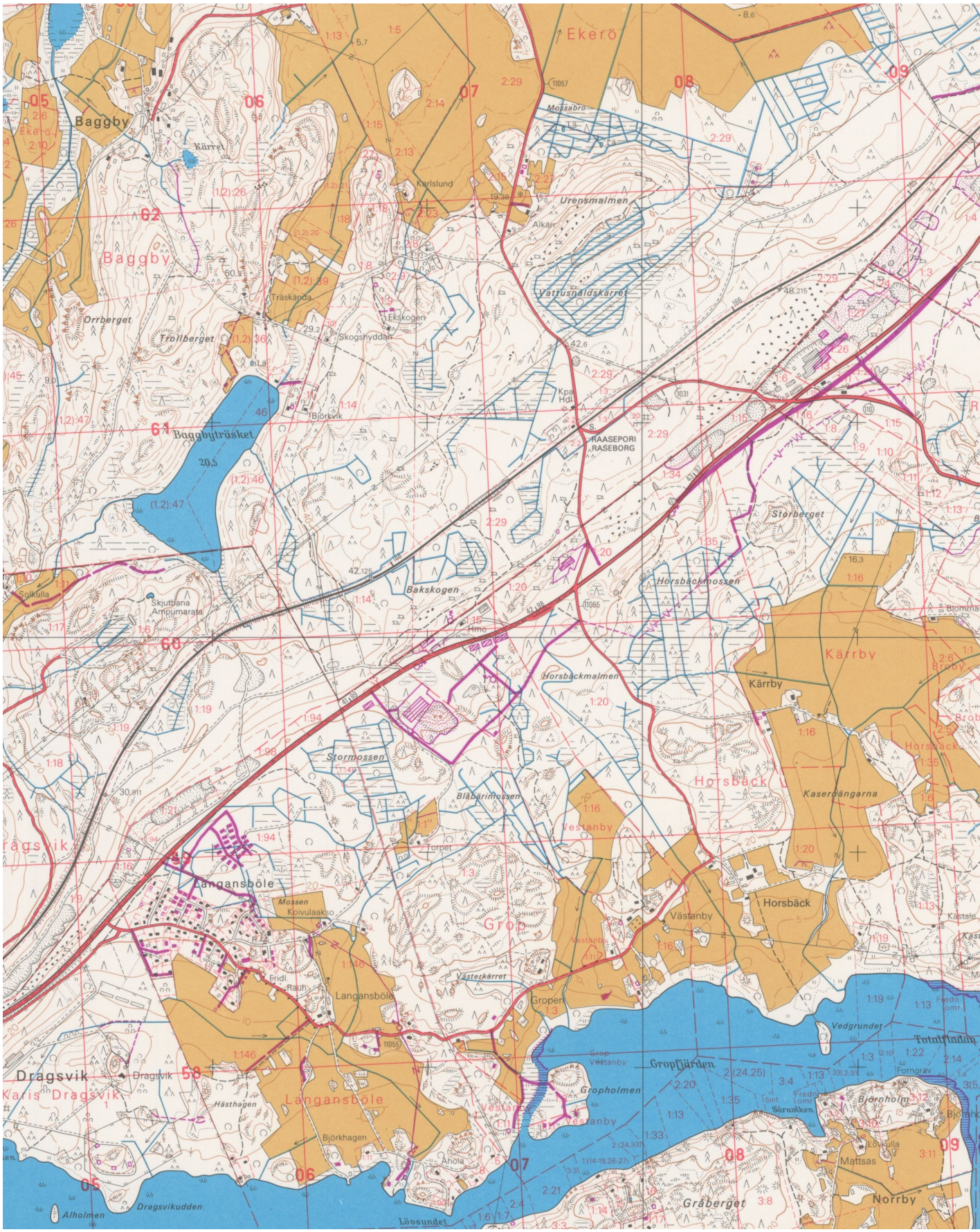
Ekerö
Baggby
Kärret
Karlslund
Mossabro
Urensmalmen
Alkärr
Vattusnäldskärret
Träskända
Ekskogen
Skogshyddan
Orrberget
Trollberget
Björkvik
Baggbyträsket
RAASEPORI
RASEBORG
Störberget
Horsbäckmossen
Bäckskogen
Horsbäckmalmen
Kärrby
Horsbäck
Kaserngängarna
Stormossen
Blåbärsmossen
Vestanby
Västanby
Torpet
Langansböle
Mossen
Koivulaakso
Fridl.
Rauh
Västerkärret
Groper
Gropfjärden
Gropholmen
Vedgrundet
Dragsvik
Hästhagen
Björkhagen
Ahola
Dragsvikudden
Alholmen
Lövsundet
Gräberget
Mattsas
Norrby
Björnholm
Skjutbana
Ammunarata
Solkulla
Himo

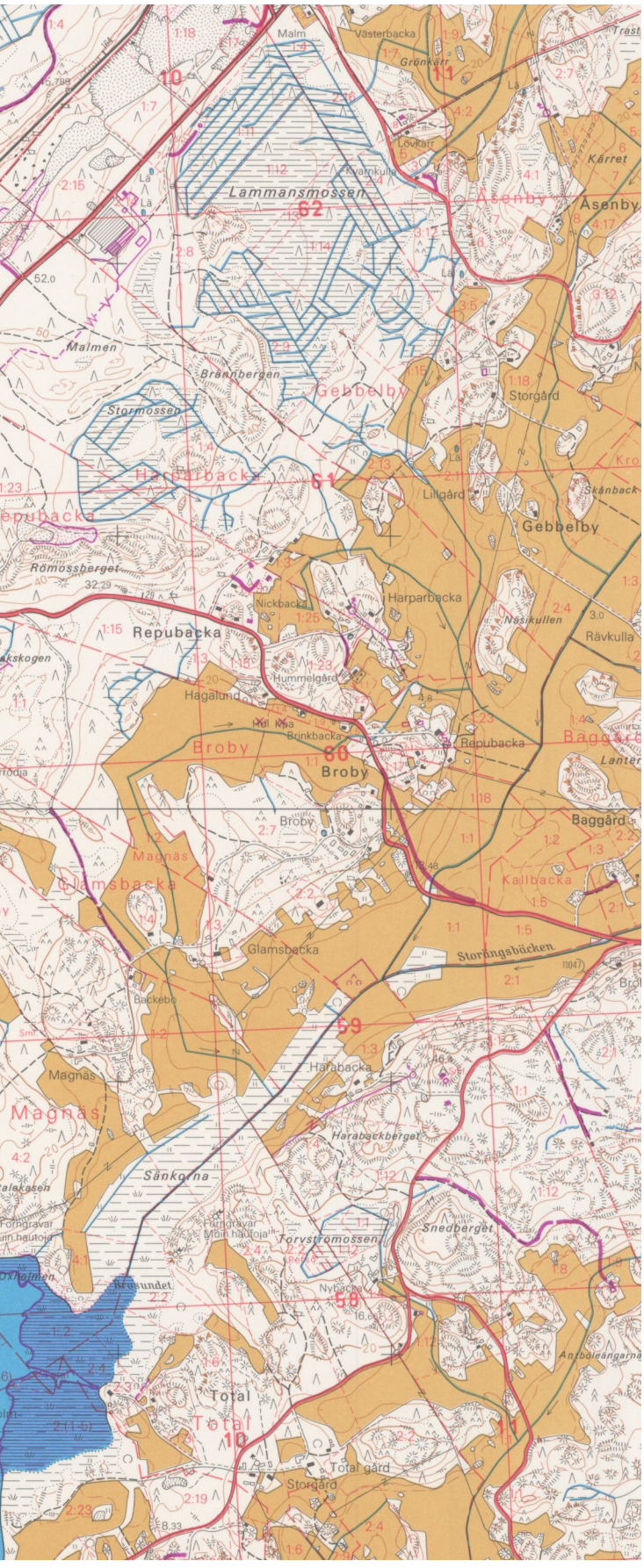
Malm
Västerbacka
Grönkärr
Lövkärr
Kvarnkulla
Lammansmossen
Kärret
Åsenby
Malmen
Brännbergen
Gebbelby
Stormossen
Storgård
Harparbacka
Lillgård
Skånback
Gebbelby
Römossberget
Nickbacka
Harparbacka
Näsikullen
Rävkulla
Repubacka
Hummelgård
Hagalund
Hel Kåa
Brinkbacka
Repubacka
Broby
Broby
Baggård
Magnäs
Glamsbacka
Kallbacka
Glamsbacka
Storrångsbäcken
Backebo
Harabacka
Magnäs
Harabackberget
Sänkorna
Förngravar
Torvströmossen
Snedberget
Nyhacka
Total
Total
Total gård
Storgård

RAASEPORI
HORSBÄCKIN JA KÄRRBYN RAKENNUSINVENTOINTI

AINEISTOA 2.11.2015
Osa 2

KÄRRBY

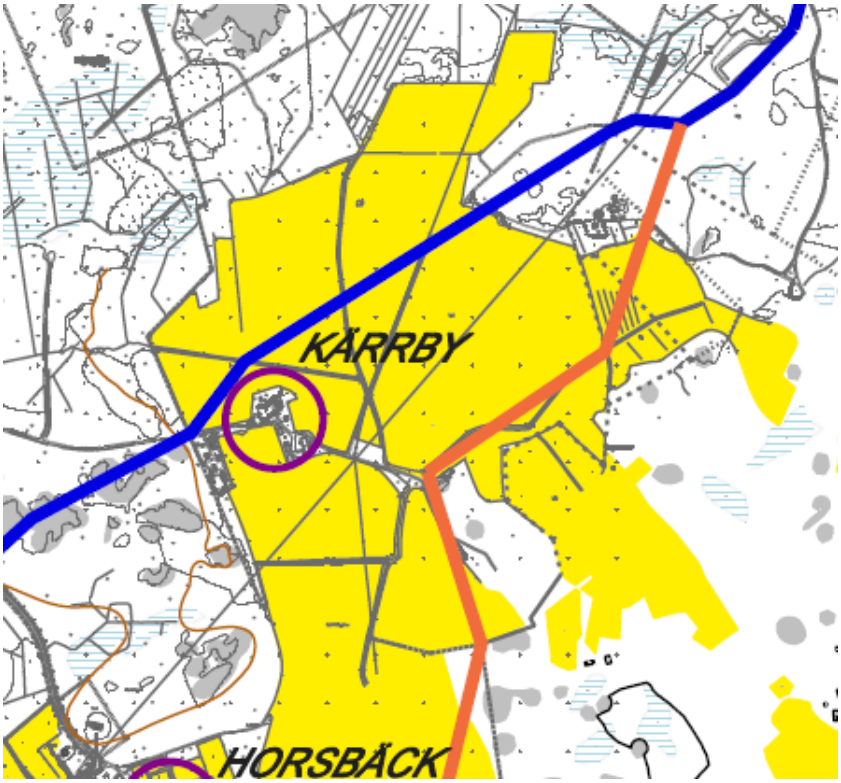

maisema

- tasainen metsien rajaama peltoalue, ei muita kohteita
- asuinpiha puistomaisella kumpareella- tie talouspihan poikki

rakennukset

- päärakennus 1944, klassistisia piirteitä, rkm K.J.Ahlskog
- hirsinen asuinrakennus 1875
- luhti 1883
- punatiilinavetta n.1935
- kauempana työväen ar 1900-l alusta ?
- viljelysten ympäröimä talouskeskus

Historia

Raaseporin kuninkaankartanoon kuulunut tila




Kärr by











HORSBÄCK

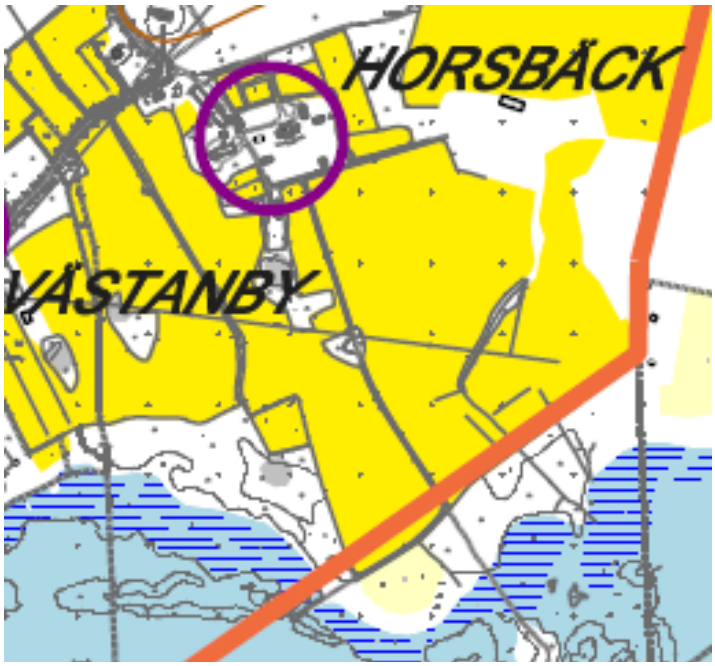

Viljelysalueen reunaan, Brovikenin rannalle sijoittuva puistomainen asuin- ja talouspihoihin jakautuva talouskeskus.

Loivasti rantaa kohden viettävät pellot metsien reunustamia, laakeasti aaltoilevia, liittyy Västanbyn ja Kärrbyn maisemaan

Terassoitu puutarha, puut.ark Harald Söderberg

Rakennukset

- päärakennus 1800-l, ?
- Paritupapohjainen pehtoorin rakennus
- Luhti, hirsiaitta, talli navetta 1800, 1937
- Työväen asuinrakennus 1927
- Lilla Kasärnen ar 1900-l alusta

Historia

Kartano, tietoja 1500-l alkaen, liitettiin Raaseporin kuninkaankartanoon, myöhemmin rustholli




Horsbäck
187











VÄSTANBY

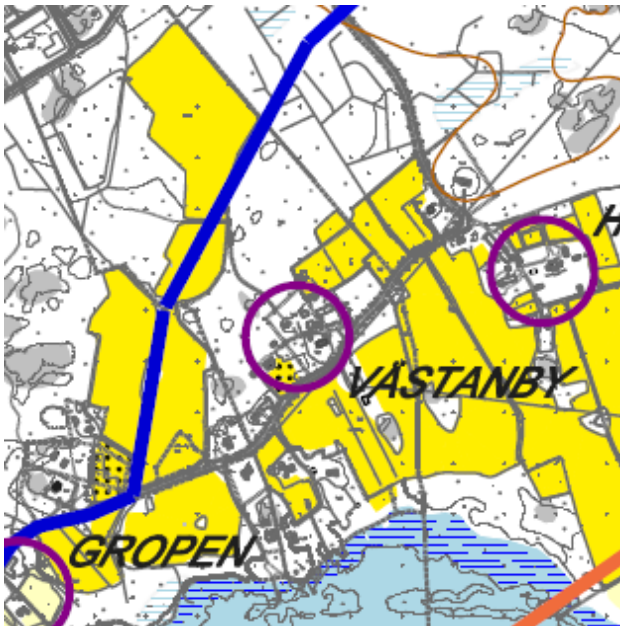

Viljelysalueen reunaan, Brovikenin rannan läheisyyteen sijoittuva talouskeskus. Horsbäckintien varressa

Loivasti rantaa kohden viettävät pellot metsien reunustamia, laakeasti aaltoilevia, liittyy Gropenin ja Horsbäckin maisemaan

Kiviaidan rajaama piha

Rakennukset

- Jugendvaikutteinen asuinrakennus
- Vanhempi paritupapohjainen rakennus
- Rapattu navetta, talousrakennuksia

Historia

Paikalla on 1800-luvula ollut torppa




Hor
T
Gropen
43









GROPEN

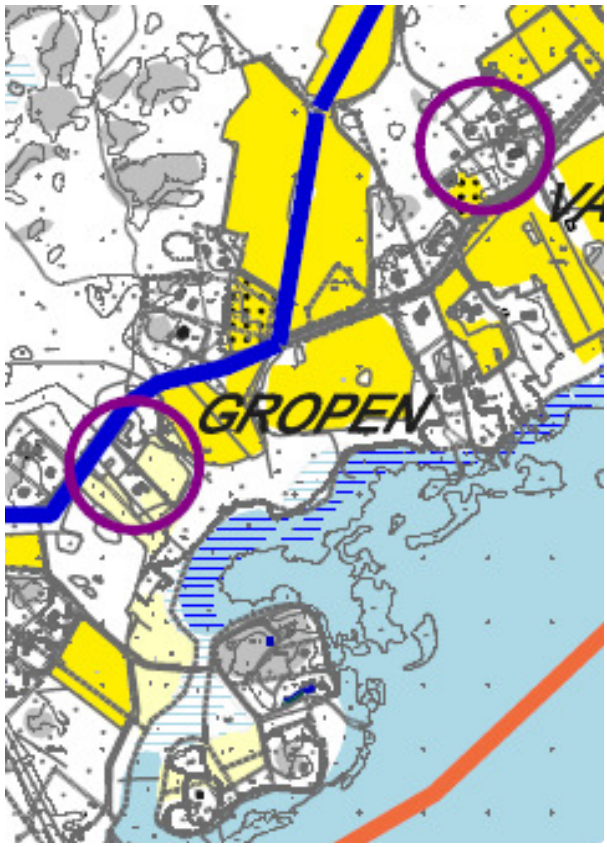

Viljelysalueen reunaan, Brovikenin rannan läheisyyteen sijoittuva talouskeskus. Horsbäckintien varressa

Loivasti rantaa kohden viettävät pellot metsien reunustamia, laakeasti aaltoilevia, liittyy Västanbyn maisemaan

Asuinrakennukset maisemassa näkyvästi kumpareen päällä, riihi etäämmällä

Rakennukset

- Satula/taitekattoinen asuinrakennus
- Vanhempi paritupapohjainen rakennus
- Puurakenteinen pihavaja
- Riihi ja vajarakennus tien toisella puolella

Historia



Raasepori Horsbäckin ja Kärrbyn rakennusinventointi











Arkkitehtitoimisto Kristina Karlsson

LANGANSBÖLE

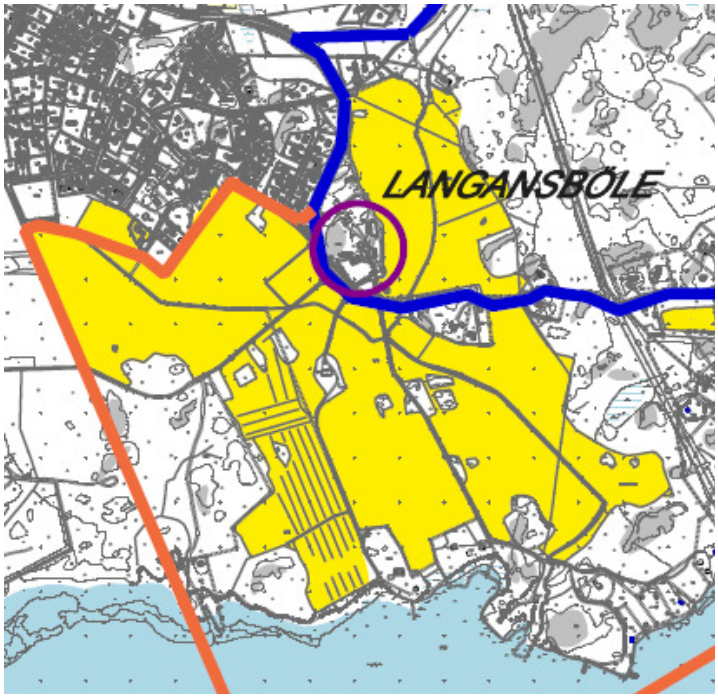

Viljelysalueen ympäröimä saareke, liittyy pohjoisessa pientaloalueeseen, mutkittelevan Horsbäckintien varressa

Rakennukset

- Jugendvaikutteinen taitekattoinen päärakennus, ark Werner von Essen
- 2 harmaakivikellaria,
- Hirsinen navetta ja talli 1920-l
- asuinrakennus

Historia

Yhdistetty kylän kahdesta tilasta, nykyinen nimi mainitaan 1600-luvukta, Böle



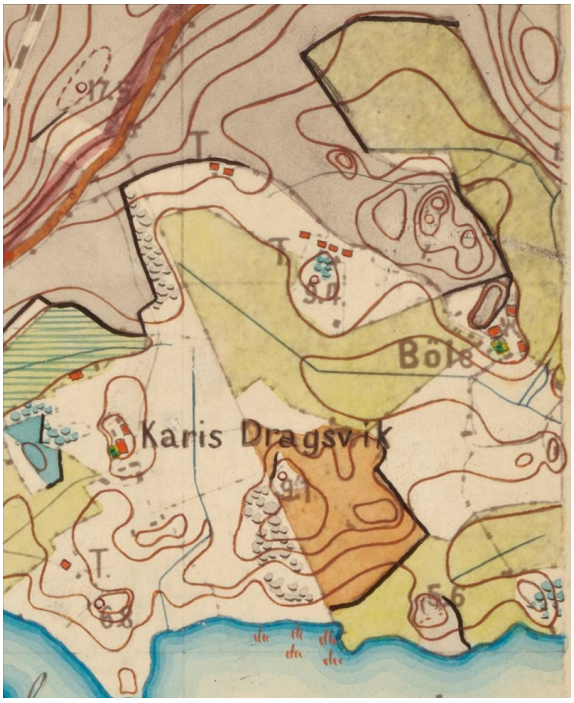
Karis Dragsvik
Bol















TEGELBACKEN



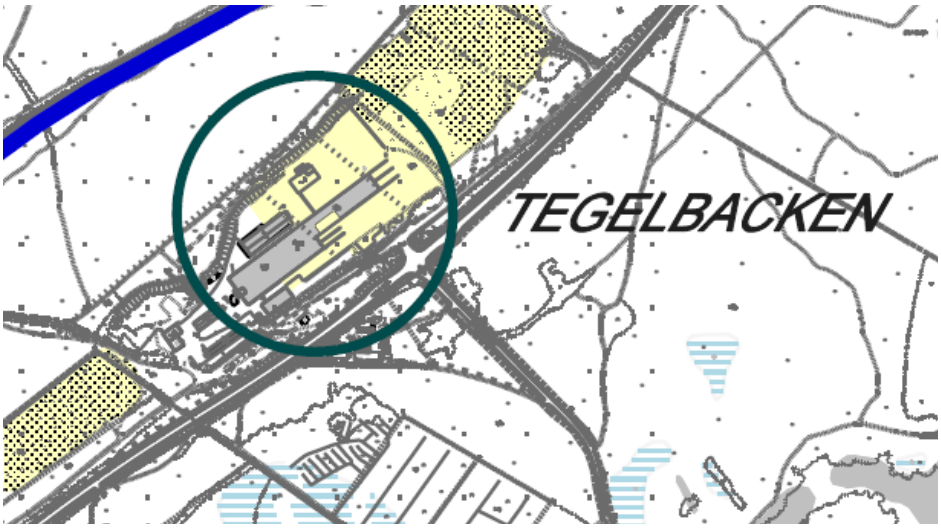















Raasepo

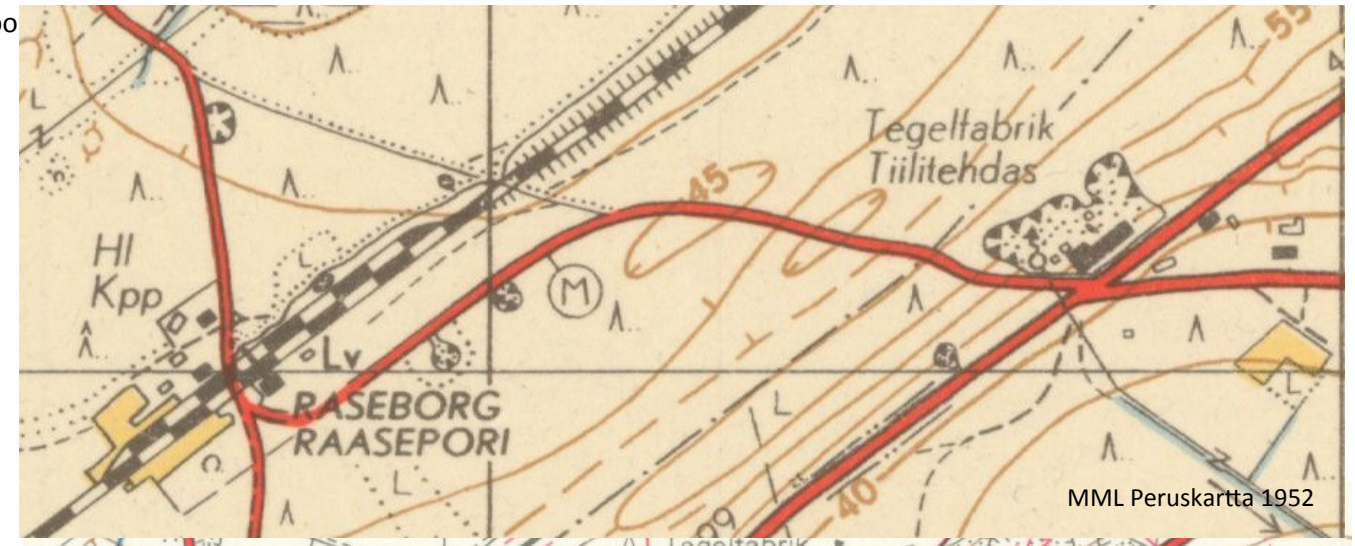

MML Peruskartta 1952

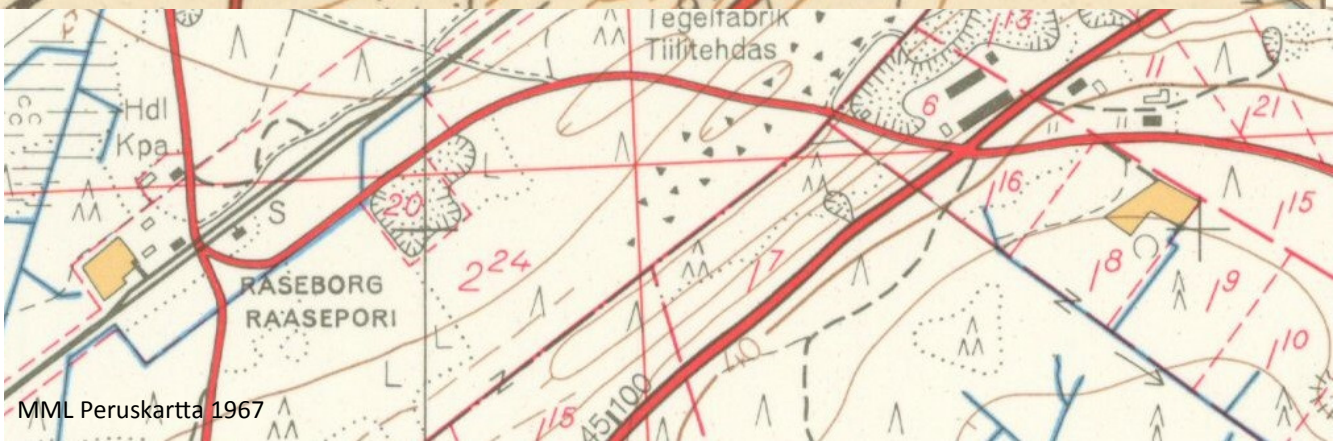

MML Peruskartta 1967

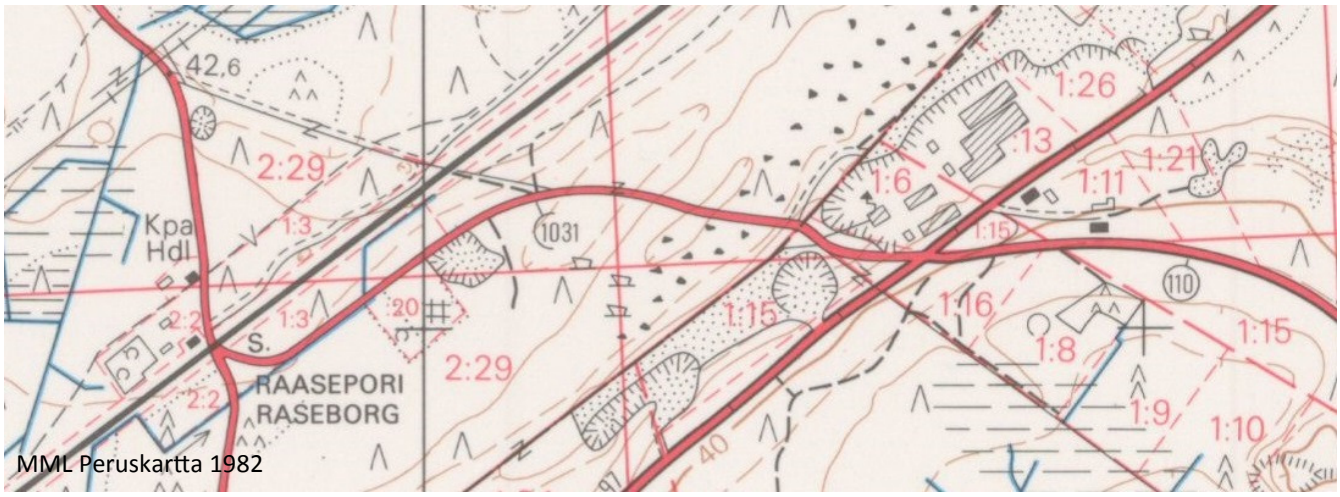

MML Peruskartta 1982

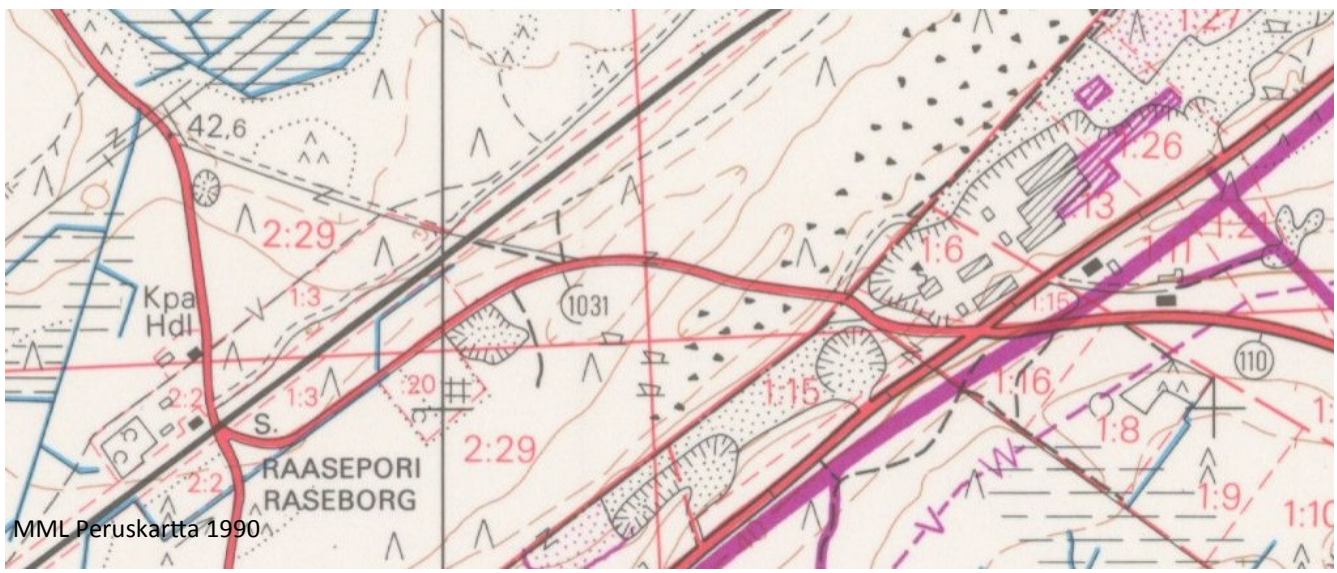

MML Peruskartta 1990

HORSBÄCKIN TEOLLISUUSALUE

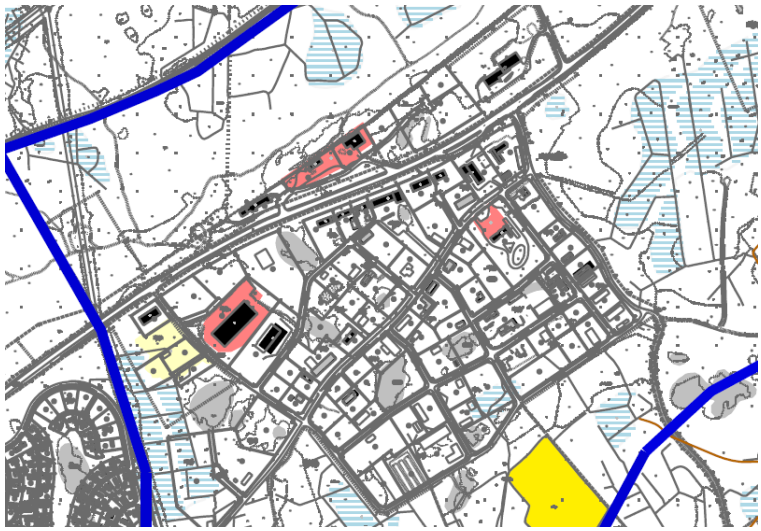




















PERLATEK







Langansbölen 1950-60-luvun alun asuinrakennukset







HORSBÄCKINTIEN VARREN ASUINRAKENNUKSIA











