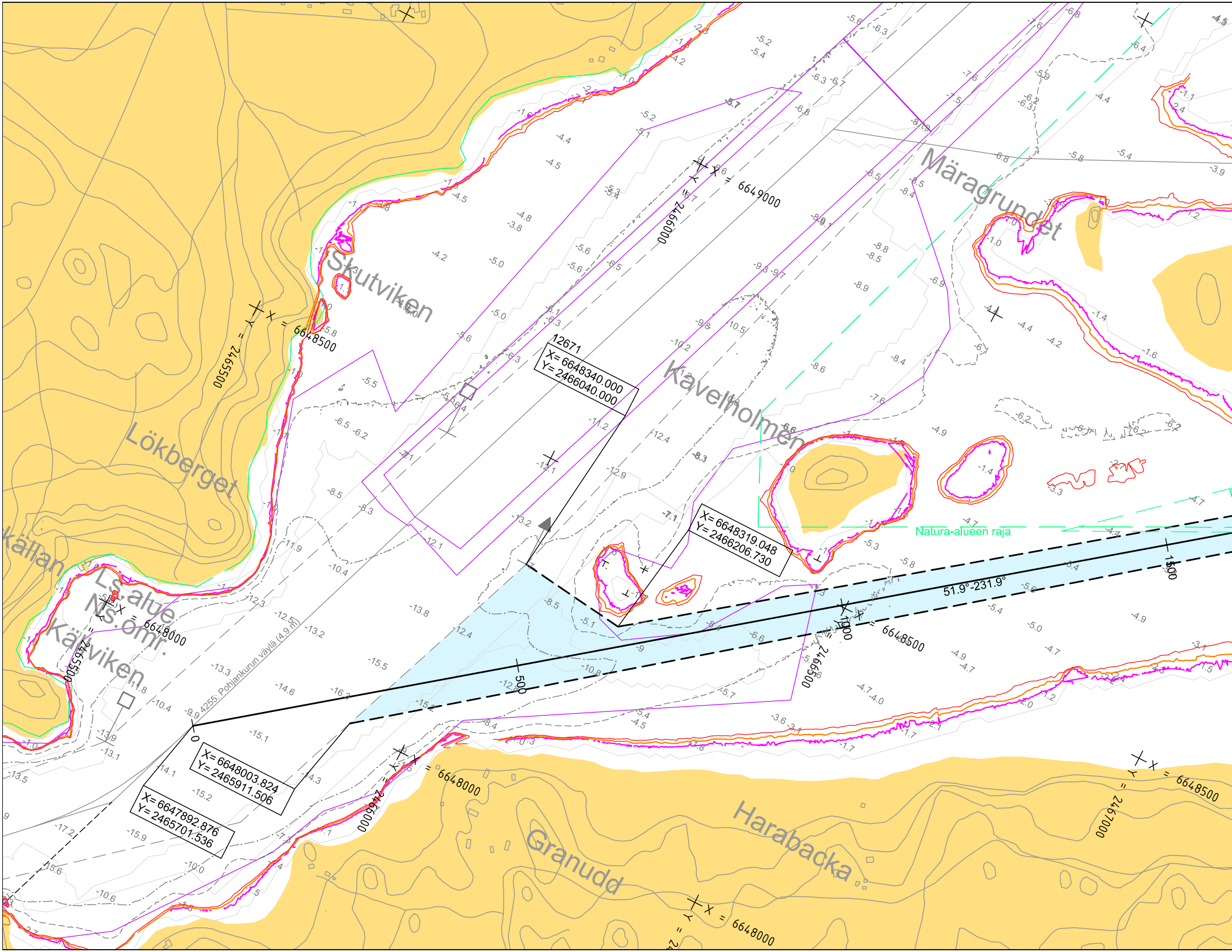
Märagrundet
Skutviken
Kavelholmen
Lökberget
källan
Ls-alue
Ns.omr.
Kälviken
Granudd
Harabacka
Natura-alueen raja
12671
X= 6648340.000
Y= 2466040.000
X= 6648319.048
Y= 2466206.730
X= 6648003.824
Y= 2465911.506
X= 6647892.876
Y= 2465701.536
51.9°-231.9°
4255: Pohjankurun väylä (4.9 m)
X = 6649000
Y = 2466000
X = 6648500
Y = 2465500
X = 6648000
Y = 2465500
X = 6648000
Y = 2466000
X = 6648500
Y = 2466500
X = 6648500
Y = 2467000
X = 6648000
0
500
1000
1500

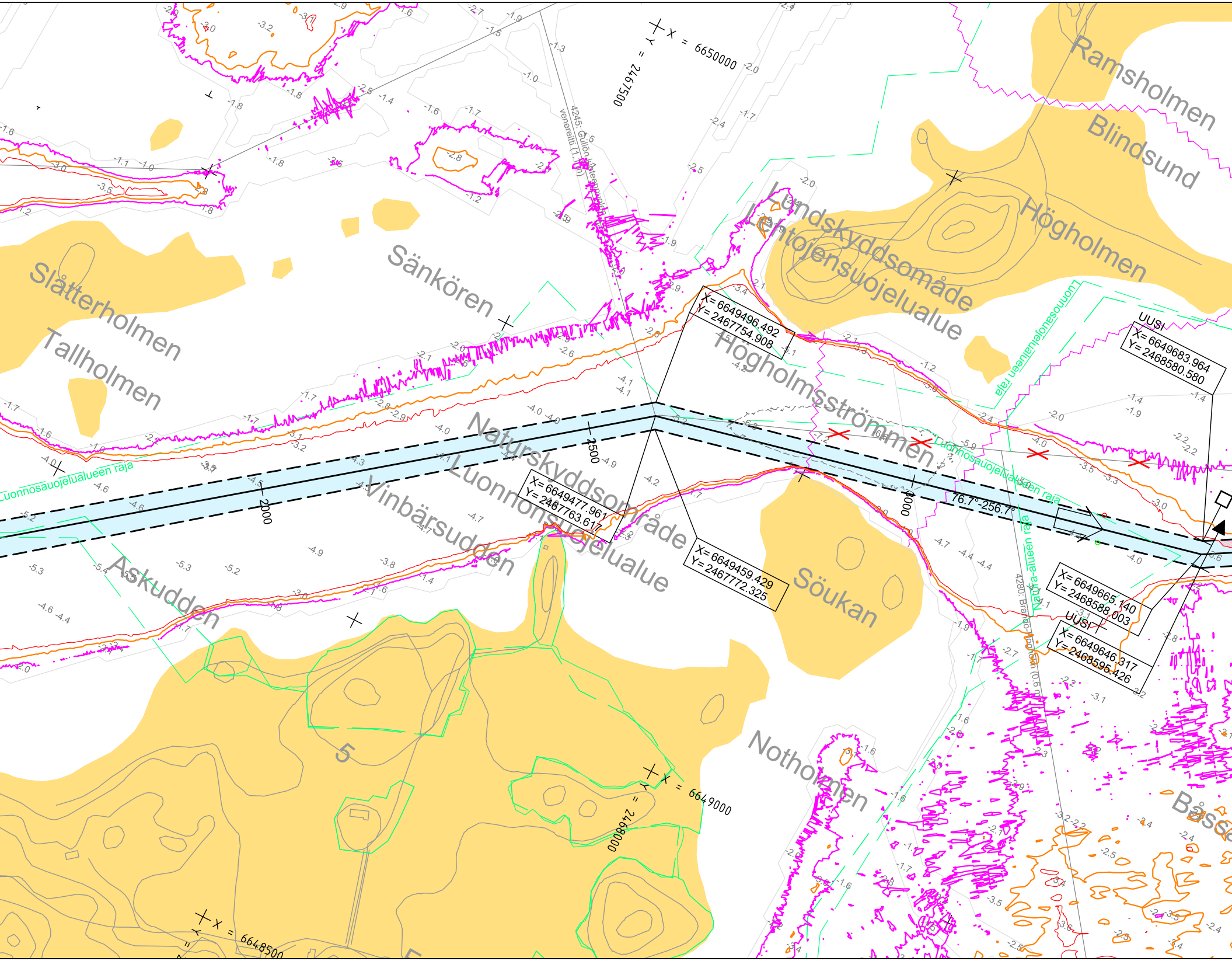
X = 6650000
Y = 2467500
Ramsholmen
Blindsund
Högholmen
Lundskyddsområde
Luontojensuojelualue
Sänkören
Slåtterholmen
Tallholmen
4245: Gullön laiteenpuoli
venereitti (1.1 m)
X= 6649496.492
Y= 2467754.908
Högholmsströmmen
UUSI
X= 6649683.964
Y= 2468580.580
Luonnonsuojelualueen raja
Naturskyddsområde
Luonnonsuojelualue
2500
2000
3000
X= 6649477.961
Y= 2467763.617
X= 6649459.429
Y= 2467772.325
Vinbärsudden
Askudden
Söukan
76.7°-256.7°
Natura-alueen raja
4280: Brändö-Nåqolon (0,6 m)
X= 6649665.140
Y= 2468588.003
UUSI
X= 6649646.317
Y= 2468595.426
5
Notholmen
X = 6649000
Y = 2468000
X = 6648500
Båss

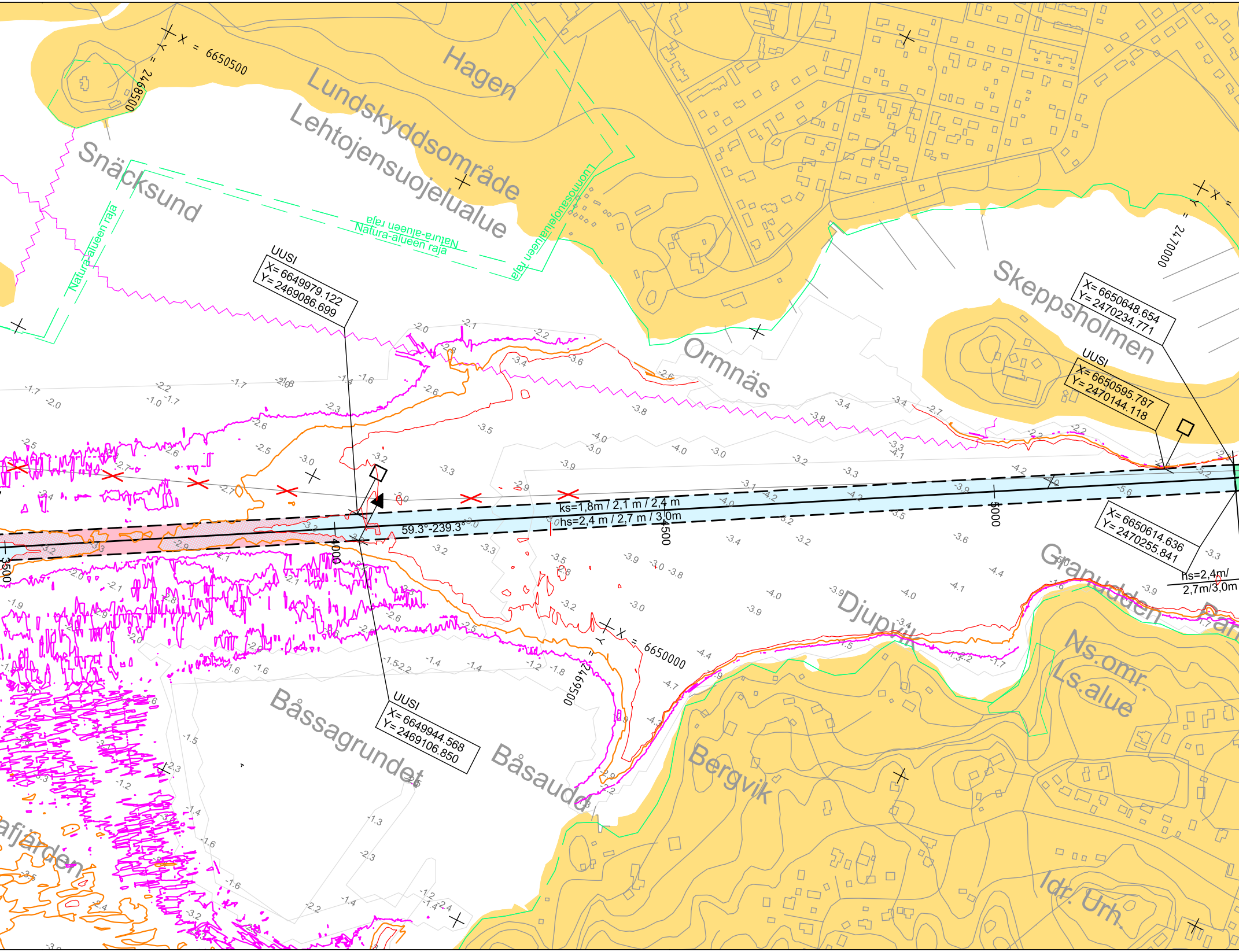
X = 6650500
Y = 2468500
Hagen
Lundskyddsområde
Lehtojensuojelualue
Snäcksund
Natura-alueen raja
Natura-alueen raja
Natura-alueen raja
Luonnonsuojelualueen raja
UUSI
X= 6649979.122
Y= 2469086.699
Ormnäs
Skeppsholmen
X= 6650648.654
Y= 2470234.771
UUSI
X= 6650595.787
Y= 2470144.118
Y = 2470000
ks=1,8m / 2,1 m / 2,4 m
hs=2,4 m / 2,7 m / 3,0m
59.3°-239.3°
3500
4000
4500
5000
X= 6650614.636
Y= 2470255.841
hs=2,4m/
2,7m/3,0m
Granudden
Djupvik
X = 6650000
Y = 2469500
UUSI
X= 6649944.568
Y= 2469106.850
Båssagrundet
Båsaudd
Bergvik
Ns.omr.
Ls.alue
Idr. Urh.

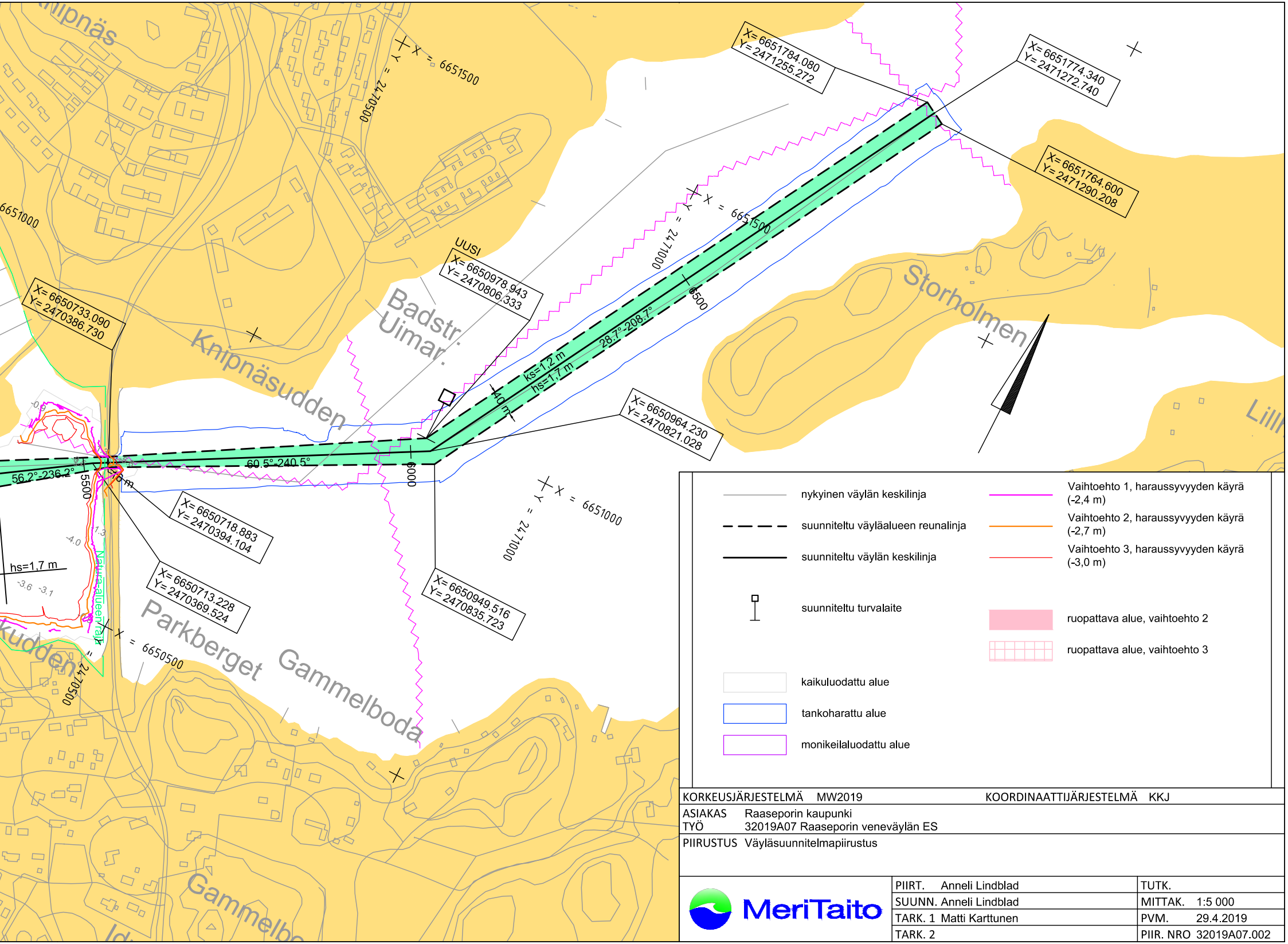
Knipnäs
X = 6651500
Y = 2470500
X= 6651784.080
Y= 2471255.272
X= 6651774.340
Y= 2471272.740
X= 6651764.600
Y= 2471290.208
6651000
X = 6651500
Y = 2471000
6500
UUSI
X= 6650978.943
Y= 2470806.333
Badstr.
Uimar.
Storholmen
X= 6650733.090
Y= 2470386.730
Knipnäsudden
ks=1,2 m
hs=1,7 m
28.7°-208.7°
40 m
X= 6650964.230
Y= 2470821.028
60.5°-240.5°
56.2°-236.2°
5500
6000
76 m
X= 6650718.883
Y= 2470394.104
X = 6651000
Y = 2471000
hs=1,7 m
-0.9
-4.0
-1.3
-3.6
-3.1
Natura-alueen raja
X= 6650713.228
Y= 2470369.524
X= 6650949.516
Y= 2470835.723
X = 6650500
Y = 2470500
Parkberget
Gammelboda
Gammelbo
kudden
Lill
Id

— nykyinen väylän keskilinja

– – suunniteltu väyläalueen reunalinja

— suunniteltu väylän keskilinja

suunniteltu turvalaite

▭ kaikuluodattu alue

▭ tankoharattu alue

▭ monikeilaluodattu alue

— Vaihtoehto 1, haraussyvyyden käyrä (-2,4 m)

— Vaihtoehto 2, haraussyvyyden käyrä (-2,7 m)

— Vaihtoehto 3, haraussyvyyden käyrä (-3,0 m)

▆ ruopattava alue, vaihtoehto 2

▦ ruopattava alue, vaihtoehto 3

KORKEUSJÄRJESTELMÄ MW2019 KOORDINAATTIJÄRJESTELMÄ KKJ

ASIAKAS Raaseporin kaupunki
TYÖ 32019A07 Raaseporin veneväylän ES

PIIRUSTUS Väyläsuunnitelmapiirustus

MeriTaito

PIIRT. Anneli Lindblad	TUTK.
SUUNN. Anneli Lindblad	MITTAK. 1:5 000
TARK. 1 Matti Karttunen	PVM. 29.4.2019
TARK. 2	PIIR. NRO 32019A07.002