

**Planlägningsprogram för åren 2021-2025** Behandlad i planlägningsnämnden 16.12.2020 § 185, godkänd av stadsstyrelsen 18.1.2021 § 17, godkänd av fullmäktige 25.1.2021 § 6.  
**Kaavoitusohjelma vuosille 2021-2025** Käsitelty kaavoituslautakunnassa 16.12.2020 § 185, hyväksytty kaupunginhallituksessa 18.1.2021 § 17, hyväksytty valtuustossa 25.1.2021 § 6.

färgförklaring / väriselitykset

ANHÄNGIGGJORDA GENERAL- OCH DETALJPLANER / VIREILLÄ OLEVAT YLEIS- JA ASEMAKAAVAT
ICKE ANHÄNGIGGJORDA GENERAL- OCH DETALJPLANER / EI VIREILLÄ OLEVAT YLEIS- JA ASEMAKAAVAT

Planeringsobjekt (projektnamn) och planprojektnummer	Beskrivning av planeringen och preliminära ändamål	Anhängiggjord	Markägoförhållanden	Nya invånare (uppsk.)	Planlägningsprocess (uppsk.)	Genomförande (uppsk.)	Övrigt, beredare
Kaavoituskohde (hankenimike) ja kaavahankenumero	Kaavoituksen kuvaus ja alustava tarkoitus	Vireilletulo	Maanomistussuhteet	Uusia asukkaita (arvio)	Kaavoitusprosessi (arvio)	Toteutus (arvio)	Muuta, valmistelija

# 2021

**Antal planer i programmet under året / Kaavahankkeita ohjelmituna vuodelle:**  
**1 generalplan / 1 yleiskaava**  
**32 detaljplaner / 32 asemakaavaa**

## generalplaner hela staden 2021 / yleiskaavat koko kaupunki 2021

Utvecklingsbild xxxx	Utarbetas en utvecklingsbild som stöd för generalplaneringen i enlighet med stadens strategi. I samband med utvecklingsbildens definieras servicenätet och en befolknings-/demografisk prognos kommunalvis. Utvecklingsbildens godkänns i stadsfullmäktige.				Påbörj. / Aloittam. 2021 Godk. / Hyväks. 2022		NN
Kehityskuva xxxx	Kaupungin strategian mukaisen kehityskuvan laatiminen yleiskaavoituksen tueksi. Kehityskuvan yhteydessä määritellään palveluverkko ja asukas-/väestöennuste kunnanosittain. Kehityskuva hyväksytään kaupunginvaltuustossa.						

## detaljplaner 2021 / asemakaavat 2021

### POJO OMRÅDET / POHJAN ALUE

Aminnegård 7693	Utveckling av området främst för fritidsboende och året om boende, närings- och rekreationsverksamhet. (Sammanslagning av två projekt Råbacka 7663 och Aminnegård 7693).  Alueen kehittäminen etenkin vapaa-ajan asumisalueeksi, ympärivuotiseen asumiseen, elinkeino- ja virkistystoimintaan. (Kahden kaavahankkeen yhdistäminen Råbacka 7663 ja Aminnegård 7693).	06/2012 och/ja 2008	Privat / Yksityinen	20-30	PDB / OAS 2012 Rev. PDB / Päivit. OAS 2020 Utkast / Luonnos 2021 Förslag / Ehdotus 2021 Godk. / Hyväks. 2022	2022-29	markanvändningsavtal, konsultarbete, LK  maankäyttösopimus, konsulttityö, LK
Fiskars Malcolms väg 7758	Revidering av detaljplan för att möjliggöra ett bättre fungerande gatunät och kvarter för nya verksamhetsformer i enlighet med gällande detaljplanestruktur.	06.07.2018	Staden / Kaupunki Privat / Yksityinen		PDB / OAS 2018 Utkast / Luonnos 2018 Förslag / Ehdotus 2020 Godk. / Hyväks. 2021	2022	ev. markanvändningsavtal, konsultarbete, JL  mahd. maankäyttösopimus, konsulttityö, JL
Fiskars Malcolmintie 7758	Asemakaavan tarkistaminen, mahdollistamaan paremmin toimivan katuverkoston ja kortteleita uusille toimintamuodoille voimassaolevan asemakaavarakenteen mukaisesti.						

Planeringsobjekt (projektnamn) och planprojektnummer	Beskrivning av planeringen och preliminära ändamål	Anhängiggjord	Markägoförhållanden	Nya invånare (uppsk.)	Planläggningsprocess (uppsk.)	Genomförande (uppsk.)	Övrigt, beredare
Kaavoituskohde (hankenimike) ja kaavahankenumero	Kaavoituksen kuvaus ja alustava tarkoitus	Vireilletulo	Maanomistussuhteet	Uusia asukkaita (arvio)	Kaavoitusprosessi (arvio)	Toteutus (arvio)	Muuta, valmistelija

## detaljplaner 2021 / asemakaavat 2021

### KARIS OMRÅDET / KARJAAN ALUE

<b>Stationsbacken 7676</b>	Uppdatering av detaljplan främst för boende i bolagsform och för småhustomter.	06.07.2018	Staden / Kaupunki Privat / Yksityinen	50-70	PDB / OAS 2018 Utkast / Luonnos 2018 Förslag / Ehdotus 2020 Godk. / Hyväks. 2021	2021-22	markanvändningsavtal, <b>konsultarbete</b> , LK maankäyttösopimus, <b>konsulttityö</b> , LK
<b>Asemanmäki 7676</b>	Asemakaavan päivitys etenkin yhtiömuotoiseen asumiseen ja pientalotonteille.						
<b>Karis centrum - Köpmansgatan 7718</b>	Uppdatering av planen, affärs-, kontors-, service-, bostads- och parkeringsområden (detaljplanens aktualitet).	08.05.2014	Staden / Kaupunki Privat/ Yksityinen	400-500	Rev. PDB / Päivit. OAS 2016 Utkast / Luonnos 2017 Förslag / Ehdotus I 2018 Förslag II / Ehdotus II 2020 Godk. / Hyväks. 2021	2021-37	referensplanering – äldreboende, markanvändningsavtal, LK viitesuunnittelu - vanhusten asuminen, maankäyttösopimus, LK
<b>Karjaan keskusta-Kauppiaankatu 7718</b>	Kaavan päivitys liike-, toimisto-, palvelu-, asunto- sekä pysäköintialueet (asemakaavan ajantasaisuus).						
<b>Malmkulla- Malmgränd 2 7749</b>	Ändring av detaljplan för att möjliggöra utvidgning av befintlig tomt för produktionsutrymmen.	07.07.2016	Staden / Kaupunki Privat / Yksityinen		PDB / OAS 2016 Förslag / Ehdotus 2017 Godk. / Hyväks. 2021	2021	föravtal, LK esisopimus, LK
<b>Malmkulla-Malmikuja 2 7749</b>	Asemakaavan muutoksella mahdollistetaan olevan tontin laajennus tuotantotiloille.						
<b>Billnäs bruk, etapp II 7762</b>	Bevarande av kulturhistoriskt betydelsefull bruksmiljö. Kompletteringsbyggande för boende och verksamheter.	06.07.2018	Staden / Kaupunki Privat / Yksityinen	100	PDB / OAS 2018 Utkast / Luonnos 2018 Förslag / Ehdotus 2021 Godk. / Hyväks. 2022	2023-28	markanvändningsavtal, <b>konsultarbete</b> , JL maankäyttösopimus, <b>konsulttityö</b> , JL
<b>Billnäs ruukki, vaihe II 7762</b>	Kulttuurihistoriallisesti tärkeän ruukkiympäristön säilyttäminen. Täydennysrakentamista asumiseen ja toiminnalle.						
<b>Del av kvarter 331 7781</b>	Ändring av detaljplan, ändra AL-planbeteckning till AO samt att öka byggrätten.	05.10.2018	Privat / Yksityinen		PDB / OAS 2018 Förslag / Ehdotus 2018 Godk. / Hyväks. 2021	2022	<b>konsultarbete</b> , LK <b>konsulttityö</b> , LK
<b>Osa korttelia 331 7781</b>	Asemakaavan muutos, AL-kaavamerkinän muuttaminen AO –merkinnäksi. Rakennusoikeuden lisääminen.						
<b>Malmkulla affärsområde 7782</b>	Ändring av detaljplan, för att göra det möjligt att utveckla den befintliga handeln i området.	15.4.2019	Staden / Kaupunki Privat / Yksityinen		PDB / OAS 2019 Utkast / Luonnos 2019 Förslag / Ehdotus 2021 Godk. / Hyväks. 2021	2022	markanvändningsavtal, <b>konsultarbete</b> , LK maankäyttösopimus, <b>konsulttityö</b> , LK
<b>Malmkullan liikealue 7782</b>	Asemakaavan muutoksella on tarkoitus mahdollistaa olemassa olevan kaupan kehittäminen alueella.						
<b>Billnäs Bruk, kvarter 122 7799</b>	Området har ingått i utkast för detaljplan Billnäs Bruk II, men nu har avtal gjorts att kvarter 122 förs vidare som en separat plan. Målsättningen är densamma, AP/s område.	1.6.2020	Privat / Yksityinen		PDB / OAS 2020 Förslag / Ehdotus 2021 Godk. / Hyväks. 2021	2022	markanvändningsavtal, <b>konsultarbete</b> , LK maankäyttösopimus, <b>konsulttityö</b> , LK
<b>Billnäs Ruukki, kortteli 122 7799</b>	Alue on sisältynyt Billnäs Ruukki II asemakaavaluonnokseen, mutta nyt on sovittu että kortteli 122 etenee erillisenä kaavana. Tavoite on sama, AP/s alue.						
<b>Torggatan-Volmarsvägen 7800</b>	Uppdatering av delvis föräldrad detaljplan (detaljplanens aktualitet).	1.6.2020	Staden / Kaupunki Privat / Yksityinen	50	PDB / OAS 2021 Utkast / Luonnos 2021 Förslag / Ehdotus 2022 Godk. / Hyväks. 2022	2023-25	ev. markanvändningsavtal, LK mahd. maankäyttösopimus, LK
<b>Torikatu-Volmarintie 7800</b>	Osittain vanhentuneen asemakaavan ajanmukaistaminen (asemakaavan ajantasaisuus).						
<b>Läpp affärsområde, östra delen II 7801</b>	Målet är att utveckla området till affärstomt med brett sortiment av specialaffär/specialaffärer som kräver mycket utrymme. Därutöver att utvidga närreklamationsområden.	3.7.2020	Staden / Kaupunki Privat / Yksityinen		PDB / OAS 2020 Förslag / Ehdotus 2021 Godk. / Hyväks. 2022	2023	JL
<b>Lepin liikealue, itäosa II 7801</b>	Tavoite on kehittää alueesta laajan valikoiman erikoiskaupan/paljon tilaa vaativan erikoiskaupan liiketontti. Lisäksi laajentaa lähivirkistysalueita.						
<b>Sisu 7742</b>	Ändring av föräldrad detaljplan för att möjliggöra produktions- och affärsverksamhet och en mera ändamålsenlig fastighetsbildning.  Vanhentuneen asemakaavan muutoksella mahdollistetaan tuotanto- ja liiketoimintaa sekä tarkoituksenmukaisempi kiinteistönmuodostus.	XX/XXXX	Privat / Yksityinen		PDB / OAS 2021? Utkast / Luonnos 2021? Förslag / Ehdotus 2022? Godk. / Hyväks. 2022?	2023-25?	<b>konsultarbete</b> , LK <b>konsulttityö</b> , LK
<b>Bråtan-Västerudden stranddetaljplan 7785</b>	Utveckling av område för fritidsboende.	XX/XXXX	Staden / Kaupunki		PDB / OAS 2021 Förslag / Ehdotus 2021 Godk. / Hyväks. 2022	2023	MP
<b>Bråtan-Västerudden ranta-asemakaava 7785</b>	Alueen kehittäminen vapaa-ajan asumisalueeksi.						

Planeringsobjekt (projektnamn) och planprojektnummer	Beskrivning av planeringen och preliminära ändamål	Anhängiggjord	Markägoförhållanden	Nya invånare (uppsk.)	Planläggningsprocess (uppsk.)	Genomförande (uppsk.)	Övrigt, beredare
Kaavoituskohde (hankenimike) ja kaavahankenumero	Kaavoituksen kuvaus ja alustava tarkoitus	Vireilletulo	Maanomistussuhteet	Uusia asukkaita (arvio)	Kaavoitusprosessi (arvio)	Toteutus (arvio)	Muuta, valmistelija

## detaljplaner 2021 / asemakaavat 2021

### EKENÄS OMRÅDET / TAMMISAAREN ALUE

<b>Båsastranden 7706</b>	Utvidgning av Gammelboda bostadsområde med havsnära småhustomter. Förbättring av rekreativförbindelser.  Gammelbodan asuntoalueen laajennus merenläheisillä pientalotonteilla. Virkistysyhteyksien parantaminen.	09.05.2013	Staden / Kaupunki Privat / Yksityinen	150-200	PDB / OAS 2013-14, 2018 Idéplan/ Ideasuunn. 2014 Utkast / Luonnos 2017 Förslag / Ehdotus I 2019 (Förslag II/EhdotusII 2021) Godk. / Hyväks. 2021	2022-26	JL
<b>Ekåsen 7710</b> <b>Tammiharju 7710</b>	Revidering av gällande plan i näromgivningen av Ekåsens f.d. sjukhus.  Olevan asemakaavan tarkistus Tammiharjun ent. sairaalan lähiympäristössä.	05.09.2013	Staden / Kaupunki HNS / HUS Staten / Valtio	200-250	PDB / OAS 2013, 2018 Utkast / Luonnos 2018 Förslag / Ehdotus 2020 Godk. / Hyväks. 2021	2022-32	JL
<b>Gamla stadshuset 7714</b> <b>Vanha kaupungintalo 7714</b>	Uppdatering av detaljplan, målsättning att motsvara områdets företagares och kommande aktörers behov. (tid. Ekenäs centrum Socialkansliet) Asemakaavan päivittäminen, tavoitteena vastaamaan alueen yrittäjien ja tulevien toimijoiden tarpeita. (aik. Tammisaaren keskusta Sosiaaliansliet)	06.03.2014	Staden / Kaupunki		PDB / OAS 2014, 2019 Utkast / Luonnos 2020 Förslag / Ehdotus 2021 Godk. / Hyväks. 2021	2022	<b>konsultarbete, NS</b>  <b>konsulttityö, NS</b>
<b>Stationsvägen 2 7775</b> <b>Asematie 2 7775</b>	Målsättningen med planändringen är att anpassa förhållandet mellan byggrätt för boende och affärsutrymme så att det motsvarar dagens behov och mål. Asemakaavan muutoksen tavoitteena on mukauttaa asuin- ja liiketilöiden kerrosalojen suhde vastaamaan nykypäivän tarpeita ja tavoitteita.	06.07.2018	Privat / Yksityinen	30-40	PDB / OAS 2018 Utkast / Luonnos 2018 Förslag / Ehdotus 2020 Godk. / Hyväks. 2021	2022	markanvändningsavtal, <b>konsultarbete, NS</b>  maankäytösopimus, <b>konsulttityö, NS</b>
<b>Stallörsparken 7779</b> <b>Stallörenin puisto 7779</b>	Uppdatering av gällande detaljplan. Områdets utvecklingsmöjligheter undersöks.  Asemakaavan päivittäminen. Alueen kehittämismahdollisuuksia tutkitaan.	05.07.2019	Staden / Kaupunki Privat / Yksityinen		PDB / OAS 2019 Referensplan / Vitesuunnitelma 2020 Förslag / Ehdotus 2021 Godk. / Hyväks. 2021	2022	JL
<b>Björknäsgatan 27-39 7780</b> <b>Koivuniemenkatu 27-39 7780</b>	Kvarter för flervåningshus i Ekenäs centrumområde.  Kerrostalokortteli Tammisaaren keskusta-alueella.	10.12.2018	Staden / Kaupunki Privat / Yksityinen	30-40	PDB / OAS 2018 Utkast / Luonnos 2019 Förslag / Ehdotus 2021 Godk. / Hyväks. 2021	2022-23	markanvändningsavtal, <b>konsultarbete, NS</b>  maankäytösopimus, <b>konsulttityö, NS</b>
<b>Knipnäs f.d. sjukhus 7786</b> <b>Knipnäsin ent. sairaala 7786</b>	Uppdatering av gällande detaljplan. Målsättning är att möjliggöra affärsverksamhet med t.ex. inkvarterings- eller omsorgstjänster i den f.d. sjukhusbyggnaden på planeringsområdet.  Asemakaavan päivittäminen. Tavoitteena on mahdollistaa suunnittelualueella esim. majoitus- tai hoivapalveluiden tyypinen liiketoiminta ent. sairaalarakennuksessa.	15.3.2019	Staden / Kaupunki		PDB / OAS 2019 Idéskiss / Idealuonnos 2020 Förslag / Ehdotus 2021 Godk. / Hyväks. 2021	2022-23	<b>konsultarbete, LK</b>  <b>konsulttityö, LK</b>
<b>Rävnäs detaljplaneändring (del av kvarter 9119) 7793</b> <b>Rävnäsin asemakaavamuutos (osa kortteli 9119) 7793</b>	Målsättningen med planändringen är att få till stånd en mera ändamålsenlig fastighetsbildning, färdselförbindelse och förtätning. (i tidigare program vid namn Österby Mårdgränd 5)  Asemakaavan muutoksen tavoitteena aikaansaada tarkoituksenmukaisempi kiinteistönmuodostus, ajohteydet ja tiivistäminen. (Österby Näätäkuja 5 nimellä edell. ohj.)	15.11.2019	Privat / Yksityinen		PDB / OAS 2019 Förslag / Ehdotus 2020 Godk. / Hyväks. 2021	2022	<b>konsultarbete, NS</b>  <b>konsulttityö, NS</b>
<b>Trollbergsvägen, Ekenäs 7794</b> <b>Trollbergintie, Tammisaari 7794</b>	Uppdatering av gällande detaljplan. Bilda bl.a. kvartersområde för industribyggnader samt för byggnader och anläggningar för samhällsteknisk försörjning. Asemakaavan päivittäminen. Muodostaa mm. teollisuusrakennusten korttelialuetta sekä yhdyskuntateknistä huoltoa palvelevien rakennusten ja laitosten aluetta.	1.6.2020	Staden / Kaupunki Privat / Yksityinen		PDB / OAS 2020 Förslag / Ehdotus 2020 Godk. / Hyväks. 2021	2022	ev. markanvändningsavtal, NS  mahd. maankäytösopimus, NS
<b>Seminarieparken 7798</b> <b>Seminaaripuisto 7798</b>	Möjliggöra ett flexibelt utvecklande av området och dess funktioner, vid sidan av undervisningsverksamheten. Mahdollistaa alueen ja sen toimintojen joustava kehittäminen opetustoiminnan ohessa.	12.6.2020	Privat / Yksityinen		PDB / OAS 2020 Förslag / Ehdotus 2021 Godk. / Hyväks. 2021	2022	ev. markanvändningsavtal, <b>konsultarbete, NS</b>  mahd. maankäytösopimus, <b>konsulttityö, NS</b>
<b>Rävnäs-Kursand detaljplaneändring 7803</b> <b>Rävnäs-Kursandin asemakaavan muutos 7803</b>	Uppdatering av gällande detaljplan.  Asemakaavan päivittäminen.	13.11.2020	Staden / Kaupunki	30-40	PDB / OAS 2020 Förslag / Ehdotus 2021 Godk. / Hyväks. 2021	2022-23	MP
<b>Villa Skeppet 7804</b>	Uppdatering av gällande detaljplan. Föräldrat byggnadsskydd.  Asemakaavan päivittäminen. Vanhentunut rakennussuojelu.	13.11.2020	Privat / Yksityinen Staden / Kaupunki		PDB / OAS 2020 Utkast / Luonnos 2021 Förslag / Ehdotus 2021 Godk. / Hyväks. 2021	2022	ev. markanvändningsavtal, MP  mahd. maankäytösopimus, MP
<b>Baggö hamn II 7737</b> <b>Baggön satama II 7737</b>	Detaljplanering utgående från delgeneralplanens AT-område. Äret om boende och fritidsboende samt möjliggörande av fritids- och skärgårdsnärings.  Asemakaavan muutos osayleiskaavan AT-alueelle. Ympärikuotista- ja vapaa-ajan asumista mahdollistaen vapaa-ajan ja saaristoelikeinot.	XX/XXXX	Staden / Kaupunki Privat / Yksityinen	25-40	PDB / OAS 2021 Utkast / Luonnos 2021 Förslag / Ehdotus 2021 Godk. / Hyväks. 2022	2022	NS
<b>Fixhuset Rosaco Ystadsgatan 3-5 7759</b> <b>Fix talo Rosaco Ystadinkatu 3-5 7759</b>	Målsättningen med planändringen är att utreda möjligheterna till byggande av affärs- och kontorsutrymmen, boende, serviceboende samt produktionsutrymmen.  Asemakaavan muutoksen tavoitteena on selvittää mahdollisuuksia liike- ja toimistotilojen, asumisen, palveluasumisen sekä tuotantotilojen rakentamiseen.	XX/XXXX	Privat / Yksityinen	50-70	PDB / OAS 2021? Utkast / Luonnos 2021? Förslag / Ehdotus 2022? Godk. / Hyväks. 2022?	2022?	markanvändningsavtal, <b>konsultarbete, NS</b>  maankäytösopimus, <b>konsulttityö, NS</b>

Planeringsobjekt (projektnamn) och planprojektnummer	Beskrivning av planeringen och preliminära ändamål	Anhängiggjord	Markägoförhållanden	Nya invånare (uppsk.)	Planläggningsprocess (uppsk.)	Genomförande (uppsk.)	Övrigt, beredare
Kaavoituskohde (hankenimike) ja kaavahankenumero	Kaavoituksen kuvaus ja alustava tarkoitus	Vireilletulo	Maanomistussuhteet	Uusia asukkaita (arvio)	Kaavoitusprosessi (arvio)	Toteutus (arvio)	Muuta, valmistelija

fortsättning **EKENÄS OMRÅDET 2021 / jatkoa TAMMISAAREN ALUE 2021**

<b>Alfa Omega 7765</b>	Ekologiskt hållbart bostadskvarter för äldre. Ekologisesti kestävä asuinkortteli iäkkäille.	XX/XXXX	Privat / Yksityinen	30-50	PDB / OAS 2021 Utkast / Luonnos 2021 Förslag / Ehdotus 2022 Godk. / Hyväks. 2022	2022	föravtal, <b>konsultarbete</b> , NS esisopimus, <b>konsulttityö</b> , NS
<b>Tovö-Risö stranddetaljplan 7769</b> <b>Tovö-Risö ranta-asemakaava 7769</b>	Målsättning med stranddetaljplanen är att kunna anvisa fritidstomter på området. Preliminärt ska nybyggnation anvisas var befintlig fritidsbosättning finns. Ranta-asemakaavan tavoitteena on osoittaa alueelle vapaa-ajanasumista. Alustavasti tullaan uusi rakentaminen osoittamaan olevan vapaa-ajanasumisen läheisyyteen.	XX/XXXX	Staden / Kaupunki Privat / Yksityinen		PDB / OAS 2021 Utkast / Luonnos 2021 Förslag / Ehdotus 2021 Godk. / Hyväks. 2022	2023	<b>konsultarbete</b> , LK <b>konsulttityö</b> , LK
<b>Fågelsången xxxx</b> <b>Linnunlaulu xxxx</b>	Uppdatering av gällande detaljplan. Asemakaavan päivittäminen.	XX/XXXX	Staden / Kaupunki Privat / Yksityinen		PDB / OAS 2021 Utkast / Luonnos 2022 Förslag / Ehdotus 2022 Godk. / Hyväks. 2023	2023-24	JL
<b>Västerby Sjöäng xxxx</b>	Uppdatering av gällande detaljplan. Asemakaavan päivittäminen.	XX/XXXX	Privat / Yksityinen		PDB / OAS 2021 Utkast / Luonnos 2021 Förslag / Ehdotus 2022 Godk. / Hyväks. 2022	2023	avtal om inledande av planläggning, markanvändningsavtal, <b>konsultarbete</b> , NS kaavoituksen aloitus sopimus, maankäytösopimus, <b>konsulttityö</b> , NS
<b>Horsbäck-Kärrby industriområde xxxx</b> <b>Horsbäck-Kärrby teollisuusalue xxxx</b>	Industriområdes detaljplanering enligt delgeneralplanen. Osayleiskaavan mukaisten teollisuusalueiden asemakaavoitus.	XX/XXXX	Privat / Yksityinen Staden / Kaupunki		PDB / OAS 2021 Utkast / Luonnos 2021 Förslag / Ehdotus 2022 Godk. / Hyväks. 2023	2024	NN

Planeringsobjekt (projektnamn) och planprojektnummer	Beskrivning av planeringen och preliminära ändamål	Anhängiggjord	Markägoförhållanden	Nya invånare (uppsk.)	Planläggningsprocess (uppsk.)	Genomförande (uppsk.)	Övrigt, beredare
Kaavoituskohde (hankenimike) ja kaavahankenumero	Kaavoituksen kuvaus ja alustava tarkoitus	Vireilletulo	Maanomistussuhteet	Uusia asukkaita (arvio)	Kaavoitusprosessi (arvio)	Toteutus (arvio)	Muuta, valmistelija

# 2022

**Antal planer i programmet under året / Kaavahankkeita ohjelmoituna vuodelle:**

**3 generalplaner / 3 yleiskaavaa**

**25 detaljplaner / 25 asemakaavaa**

## generalplaner hela staden 2022 / yleiskaavat koko kaupunki 2022

Utvecklingsbild xxxx Kehityskuva xxxx	<i>Fortsätter år 2022. Jatkuu vuonna 2022.</i>						
Svarfvars, delgeneralplan 7607	Bostadsområde och område för olika serviceformer invid Mjölbolsta sjukhus.	01.02.2009	Privat / Yksityinen	40-60	Precis. förslag / Tark. ehdotus 2022 Godk. / Hyväks. 2023	2023-25	<b>konsultarbete, NN</b>
Svarfvars, osayleiskaava 7607	Asuntoalue ja eri palvelumuotojen alue Meltolan sairaalan vieressä.						<b>konsulttityö, NN</b>
Karis centrum delgeneralplan xxxx	Delgeneralplan för centrumområde med rättsverkan.	XX/XXXX		Enl. planen / Kaavan muk.	PDB + utredningar / OAS + selvitykset 2022 Utkast / Luonnos 2022 Förslag / Ehdotus 2023 Godk. / Hyväks. 2024	2024-50	påbörjas efter utvecklingsbildens förverkligande, JL
Karjaan keskustaajaman osayleiskaava xxxx	Oikeusvaikutteinen osayleiskaava keskusta-alueelle.						aloitetaan kehityskuvan laatimisen jälkeen, JL

## detaljplaner 2022 / asemakaavat 2022

### **POJO OMRÅDET / POHJAN ALUE**

Kapellvägen 7653	Revidering och utvidgning av detaljplaneområde.	13.08.2009	Staden / Kaupunki Privat / Yksityinen	50-100	Rev. PDB / Tark. OAS 2022 Utkast / Luonnos 2022 Förslag / Ehdotus 2023 Godk. / Hyväks. 2023	2024-32	markanvändningsavtal, LK
Kappelintie 7653	Asemakaava-alueen tarkistus ja laajentaminen.						maankäyttösojimus, LK
Aminnegård 7693	<i>Fortsätter år 2022. Jatkuu vuonna 2022.</i>						
Pojo kyrkby 7708	Ändring av detaljplan, med målsättning att skapa förutsättningar för utveckling av centrum, bl.a. områden för boende, affärsverksamhet och service.	05.09.2013	Staden / Kaupunki Privat / Yksityinen	150-200	PDB / OAS 2013 Utkast / Luonnos 2014 Förslag / Ehdotus 2022 Godk. / Hyväks. 2023	2024-30	LK
Pohjan kirkonkylä 7708	Asemakaavan muutos, jonka tavoitteena on luoda edellytykset keskustan kehittämislle, mm. asuminen, kaupan ja palvelujen alueet.						

## detaljplaner 2022 / asemakaavat 2022

### **KARIS OMRÅDET / KARJAAN ALUE**

Torggatan-Tallmo 7728	Uppdatering av delvis föräldrad detaljplan (detaljplanens aktualitet).	16.04.2015	Staden / Kaupunki Privat / Yksityinen	50-100	PDB / OAS 2015 Utkast / Luonnos 2022 Förslag / Ehdotus 2023 Godk. / Hyväks. 2024	2025	ev. markanvändningsavtal, LK
Torikatu-Mäntynummi 7728	Osittain vanhentuneen asemakaavan ajanmukaistaminen (asemakaavan ajantasaisuus).						mahd. maankäyttösojimus, LK
Sisu 7742	<i>Fortsätter år 2022. Jatkuu vuonna 2022.</i>						
Billnäs bruk, etapp II 7762	<i>Fortsätter år 2022. Jatkuu vuonna 2022.</i>						
Billnäs in ruukki, vaihe II 7762	<i>Fortsätter år 2022. Jatkuu vuonna 2022.</i>						
Bråtan-Västerudden stranddetaljplan 7785	<i>Fortsätter år 2022. Jatkuu vuonna 2022.</i>						
Bråtan-Västerudden ranta- asemakaava 7785	<i>Fortsätter år 2022. Jatkuu vuonna 2022.</i>						
Torggatan-Volmarsvägen 7800	<i>Fortsätter år 2022. Jatkuu vuonna 2022.</i>						
Torikatu-Volmarintie 7800	<i>Fortsätter år 2022. Jatkuu vuonna 2022.</i>						
Läpp affärsområde, östra delen II 7801	<i>Fortsätter år 2022. Jatkuu vuonna 2022.</i>						
Lepin liikealue, itäosa II 7801	<i>Fortsätter år 2022. Jatkuu vuonna 2022.</i>						
Tallåker 7705	Utvidgning av småhusområde med detaljplan.  Pientaloalueen laajentaminen asemakaavalla.	XX/XXXX	Staden / Kaupunki Privat / Yksityinen	50-70	PDB / OAS 2022 Utkast / Luonnos 2022 Förslag / Ehdotus 2022 Godk. / Hyväks. 2023	2023-29	förutsätter markanskaffning enligt markpolitiskt program, NN edellyttää maapoliittisen ohjelman mukaista maanhankintaa, NN
Svedja xxxx	Stadens tomtproduktion. Enligt Horsbäck-Läpp, delgeneralplan.	XX/XXXX	Staden / Kaupunki	150-180	PDB / OAS 2022 Utkast / Luonnos 2022 Förslag / Ehdotus 2022 Godk. / Hyväks. 2023 (efter delgeneralplanen/ osayleiskaavan jälkeen)	2024-26	byggföreskrifter, JL
Kaskimaa xxxx	Kaupungin tonttituotanto. Horsbäck-Lepin osayleiskaavan mukaisesti.						rakentamistapaohjeet, JL
Svartå – Svartmora xxxx	Ändring av användningsändamål av befintlig plan samt utvidgning i huvudsak som småhusområde.	XX/XXXX	Staden / Kaupunki Privat / Yksityinen	100-150	PDB / OAS 2022 Utkast / Luonnos 2022 Förslag / Ehdotus 2023 Godk. / Hyväks. 2023	2024-26	förutsätter markanskaffning enligt markpolitiskt progr., NN
Mustio – Svartmora xxxx	Voimassa olevan kaavan käyttötarkoituksen muutos sekä alueen laajennus lähinnä omakotialueeksi.						edellyttää maapoliittisen ohjelman mukaista maanhankintaa, NN



Planeringsobjekt (projektnamn) och planprojektnummer	Beskrivning av planeringen och preliminära ändamål	Anhängiggjord	Markägoförhållanden	Nya invånare (uppsk.)	Planläggningsprocess (uppsk.)	Genomförande (uppsk.)	Övrigt, beredare
Kaavoituskohde (hankenimike) ja kaavahankenumero	Kaavoituksen kuvaus ja alustava tarkoitus	Vireilletulo	Maanomistussuhteet	Uusia asukkaita (arvio)	Kaavoitusprosessi (arvio)	Toteutus (arvio)	Muuta, valmistelija

## detaljplaner 2022 / asemakaavat 2022

### EKENÄS OMRÅDET / TAMMISAAREN ALUE

<b>Dragsvikstranden 7621</b>	Målet med planändringen är att på området genomföra bostadsbyggande som kompletterar samhällsstrukturen.	28.10.2009	Privat / Yksityinen		PDB / OAS 2009 Utkast / Luonnos 2010 Förslag I / Ehdotus I 2013 Förslag II / Ehdotus II 2022 Godk. / Hyväks. 2022	2023-25	markanvändningsavtal, <b>konsultarbete</b> , NN maankäytösopimus, <b>konsulttityö</b> , NN
<b>Dragsvikinranta 7621</b>	Kaavamuutoksen tarkoitus on toteuttaa alueella yhdyskuntarakennetta täydentävää asuinrakentamista.						
<b>Baggö hamn II 7737</b> <b>Baggön satama II 7737</b>	<i>Fortsätter år 2022. Jatkuu vuonna 2022.</i>						
<b>Fixhuset Rosaco Ystadsgatan 3-5 7759</b> <b>Fix talo Rosaco Ystadinkatu 3-5 7759</b>	<i>Fortsätter år 2022. Jatkuu vuonna 2022.</i>						
<b>Alfa Omega 7765</b>	<i>Fortsätter år 2022. Jatkuu vuonna 2022.</i>						
<b>Tovö-Risö stranddetaljplan 7769</b> <b>Tovö-Risö ranta-asemakaava 7769</b>	<i>Fortsätter år 2022. Jatkuu vuonna 2022.</i>						
<b>Fågelsången xxxx</b> <b>Linnunlaulu xxxx</b>	<i>Fortsätter år 2022. Jatkuu vuonna 2022</i>						
<b>Västerby Sjöäng xxxx</b>	<i>Fortsätter år 2022. Jatkuu vuonna 2022.</i>						
<b>Horsbäck-Kärrby ind.omr. xxx</b> <b>Horsbäck-Kärrby teoll.alue</b>	<i>Fortsätter år 2022. Jatkuu vuonna 2022.</i>						
<b>Målaregatan 4 xxxx</b>	Planeändring inom vilken utreds förtättningsmöjligheter för t.ex. sidobostad.	XX/XXXX	Privat / Yksityinen		PDB / OAS 2022 Förslag / Ehdotus 2022 Godk. / Hyväks. 2022	2024	<b>konsultarbete</b> , NN
<b>Maalarinkatu 4 xxxx</b>	Asemakaavan muutos jossa tutkitaan tiivistämismahdollisuuksia esim. sivuasunnolle.						<b>konsulttityö</b> , NN
<b>Raseborgsvägen 5 xxxx</b> <b>Raaseporintie 5 xxxx</b>	Ändring av användningsändamål för tomten kring f.d. sjukvårdsskolan. Ent. sairaanhoidokoulutontin käyttötarkoituksen muutos.	XX/XXXX	Staden / Kaupunki		PDB / OAS 2022 Utkast / Luonnos 2022 Förslag / Ehdotus 2023 Godk. / Hyväks. 2023	2024	utredning om användningsmöjligheter samt byggnaders skick, NN käyttömahdollisuuksien ja rakennusten kunnon selvittäminen, NN
<b>Församlingshemmet xxxx</b> <b>Seurakuntakoti xxxx</b>	Ändring av befintlig detaljplan. Olevan asemakaavan muutos.	XX/XXXX	Privat / Yksityinen	Enl. planen / Kaavan muk.	PDB / OAS 2022 Förslag / Ehdotus 2022 Godk. / Hyväks. 2022	2024	<b>delvis konsultarbete</b> (idéplanering), NN <b>ositainen konsulttityö</b> (ideasuunnittelu), NN
<b>Tingsrättens kvarter xxxx</b> <b>Kärjäoikeuden kortteli xxxx</b>	Detaljplaneändring för havsnära höghustomter. Asemakaavan muutos merenläheisiä kerrostalotontteja varten.	XX/XXXX	Privat / Yksityinen	40-50	PDB / OAS 2022 Förslag / Ehdotus 2022 Godk. / Hyväks. 2022	2024	markanvändningsavtal, <b>konsultarbete</b> , NN maankäytösopimus, <b>konsulttityö</b> , NN
<b>Prästkullavägen xxxx</b> <b>Prästkullantie xxxx</b>	Ny detaljplan för småhusområde. Uusi asemakaava pientaloalueelle.	XX/XXXX	Staden / Kaupunki	50-100	PDB / OAS 2022 Förslag / Ehdotus 2022 Godk. / Hyväks. 2023	2023	NN

Planeringsobjekt (projektnamn) och planprojektnummer	Beskrivning av planeringen och preliminära ändamål	Anhängiggjord	Markägoförhållanden	Nya invånare (uppsk.)	Planläggningsprocess (uppsk.)	Genomförande (uppsk.)	Övrigt, beredare
Kaavoituskohde (hankenimike) ja kaavahankenumero	Kaavoituksen kuvaus ja alustava tarkoitus	Vireilletulo	Maanomistussuhteet	Uusia asukkaita (arvio)	Kaavoitusprosessi (arvio)	Toteutus (arvio)	Muuta, valmistelija

# 2023-2025

## generalplaner hela staden 2023-2025 / yleiskaavat koko kaupunki 2023-2025

Svarfvars, delgeneralplan 7607	Fortsätter år 2023.						
Svarfvars, osayleiskaava 7607	Jatkuu vuonna 2023.						
Box, delgeneralplan 7636	Utarbetande av delgeneralplan för byaområde.	2005	Privat / Yksityinen	70-100	Precis. förslag / Tark. ehdotus 2023 Godk. / Hyväks. 2024		väntar på uppgörandet av utvecklingsbild, NN odottaa kehityskuvan laatimista, NN
Box, osayleiskaava 7636	Osayleiskaavan laatiminen kyläalueelle.						
Karis centrum delgeneralplan xxxx	Fortsätter år 2023.						
Karjaan keskustaajaman osayleiskaava xxxx	Jatkuu vuonna 2023.						
Snappertuna, delgeneralplan 7639	Uppgörande av delgeneralplan för byområde.	XX/XXXX	Privat / Yksityinen	Enl. planen / Kaavan muk.	PDB / OAS 2023 Utkast / Luonnos 2023 Förslag / Ehdotus 2024 Godk. / Hyväks. 2025		väntar på uppgörandet av utvecklingsbild, NN odottaa kehityskuvan laatimista, NN
Snappertuna, osayleiskaava 7639	Osayleiskaavan laatiminen kyläalueelle.						
Västra skärgården, skede I 7649	Uppgörande av strandgeneralplan för att styra byggandet i skärgården.	XX/XXXX	Privat / Yksityinen	Enl. planen / Kaavan muk.	PDB / OAS 2024 Utkast / Luonnos 2024 Förslag / Ehdotus 2025 Godk. / Hyväks. 2026		NN
Läntinen saaristo, vaihe I 7649	Ranta-yleiskaavan laatiminen rakentamisen ohjaamiseksi saaristossa.						
Ekenäs centrum delgeneralplan xxxx	Strategisk delgeneralplan med rättsverkan	XX/XXXX		Enl. planen / Kaavan muk.	PDB / OAS 2024 Utkast / Luonnos 2024 Förslag / Ehdotus 2025 Godk. / Hyväks. 2026		NN
Tammisaaren keskustaajaman osayleiskaava xxxx	Oikeusvaikutteinen strateginen osayleiskaava.						

## detaljplaner 2023-2025 / asemakaavat 2023-2025

### POJO OMRÅDET / POHJAN ALUE

Kapellvägen 7653	Fortsätter år 2023.						
Kappelintie 7653	Jatkuu vuonna 2023.						
Pojo kyrkby 7708	Fortsätter år 2023.						
Pohjan kirkonkylä 7708	Jatkuu vuonna 2023.						
Kisakeskus xxxx	Möjliggör områdets utveckling enligt gällande delgeneralplan. Mahdollistaa alueen kehittämisen voimassa olevan osayleiskaavan mukaan.	XX/XXXX	Privat / Yksityinen		PDB / OAS 2023 Utkast / Luonnos 2023 Förslag / Ehdotus 2024 Godk. / Hyväks. 2025	2025-27	markanvändningsavtal, konsultarbete, LK maankäyttösopimus, konsulttityö, LK
Tallbacka xxxx	Detaljplanens uppdatering främst för småhus. Asemakaavan päivitys etenkin pientaloille.	XX/XXXX	Privat / Yksityinen Staden / Kaupunki		PDB / OAS 2023 Förslag / Ehdotus 2024 Godk. / Hyväks. 2024	2025	NN
Stenäker xxxx	Förtätande av samhällsstrukturen, förenhetligande av befintligt område.	XX/XXXX	Staden / Kaupunki Privat / Yksityinen	50-70	PDB / OAS 2023 Utkast / Luonnos 2023 Förslag / Ehdotus 2024 Godk. / Hyväks. 2025	2025-27	NN
Kivipelto xxxx	Yhdyskuntarakenteen tiivistäminen, olevan alueen eheyttäminen.						

Planeringsobjekt (projektnamn) och planprojektinum	Beskrivning av planeringen och preliminära ändamål	Anhängiggjord	Markägoförhållanden	Nya invånare (uppsk.)	Planläggningsprocess (uppsk.)	Genomförande (uppsk.)	Övrigt, beredare
Kaavoituskohde (hankenimike) ja kaavahankenumero	Kaavoituksen kuvaus ja alustava tarkoitus	Vireilletulo	Maanomistussuhteet	Uusia asukkaita (arvio)	Kaavoitusprosessi (arvio)	Toteutus (arvio)	Muuta, valmistelija

## detaljplaner 2023-2025 / asemakaavat 2023-2025

### KARIS OMRÅDET / KARJAAN ALUE

Tallåker 7705	Fortsätter år 2023. Jatkuu vuonna 2023.						
Torggatan-Tallmo 7728	Fortsätter år 2023. Jatkuu vuonna 2023.						
Torikatu - Mäntynummi 7728	Fortsätter år 2023. Jatkuu vuonna 2023.						
Svedja xxxx	Fortsätter år 2023. Jatkuu vuonna 2023.						
Svartå – Svartmora xxxx	Fortsätter år 2023. Jatkuu vuonna 2023.						
Mustio – Svartmora xxxx	Fortsätter år 2023. Jatkuu vuonna 2023.						
Krogårdsmalmen 7652	Utveckling av sandgropen och området för f.d. cementfabriken.  Hiekkakuopan ja ent. sementitehtaan alueen kehittäminen	XX/XXXX	Staden / Kaupunki		PDB / OAS 2023 Ukast / Luonnos 2023 Förslag / Ehdotus 2024 Godk. / Hyväks. 2025	2025	NN

## detaljplaner 2023-2025 / asemakaavat 2023-2025

### EKENÄS OMRÅDET / TAMMISAAREN ALUE

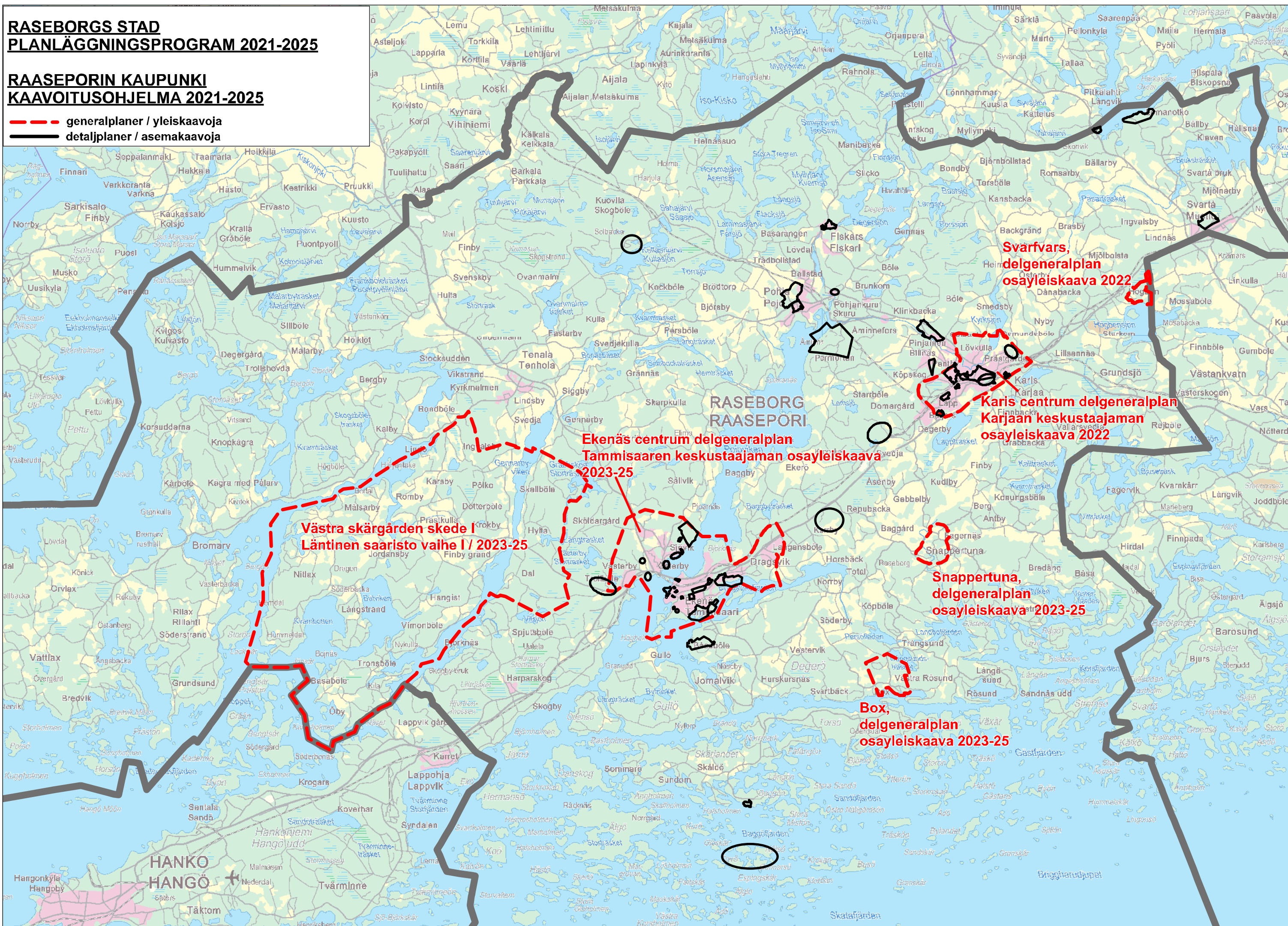
Fågelsången xxxx	Fortsätter år 2023. Jatkuu vuonna 2023.						
Linnunlaulu xxxx	Fortsätter år 2023. Jatkuu vuonna 2023.						
Raseborgsvägen 5 xxxx	Fortsätter år 2023. Jatkuu vuonna 2023.						
Raaseporintie 5 xxxx	Fortsätter år 2023. Jatkuu vuonna 2023.						
Prästkullavägen xxxx	Fortsätter år 2023. Jatkuu vuonna 2023.						
Prästkullantie xxxx	Fortsätter år 2023. Jatkuu vuonna 2023.						
Horsbäck-Kärrby industriområde xxxx	Fortsätter år 2023. Jatkuu vuonna 2023.						
Horsbäck-Kärrby teollisuusalue xxxx	Fortsätter år 2023. Jatkuu vuonna 2023.						
Ormnäs båthamn och Skeppsholmen 7601	Detaljplaneändring till serviceområde och småbåtshamn.  Asemakaavan muutos palvelualueeksi ja pienvenesatamaksi.	XX/XXXX	Staden / Kaupunki	Enl. planen / Kaavan muk.	Rev.PDB / Tark.OAS 2023 Förslag / Ehdotus 2023 Godk. / Hyväks. 2024	2025	väntar på tekniska sektorns utredning om stadens småbåtshamn, NN  odottaa teknisen sektorin selvitystä kaupungin pienvenesatamista, NN
Ormnäs venesatama ja Skeppsholmen 7601	Asemakaavan muutos palvelualueeksi ja pienvenesatamaksi.						odottaa teknisen sektorin selvitystä kaupungin pienvenesatamista, NN
Rävnäs-Kursand, etapp II 7701	Utvidgning av Rävnäs-Kursand bostadsområde med havsnära småhustomter. Planutkast finns uppgjort över området.	XX/XXXX	Staden / Kaupunki	150-200	Förslag / Ehdotus 2023 Godk. / Hyväks. 2024	2025-29	byggföreskrifter, <b>delvis konsultarbete</b> , NN rakentamistapaohjeet, <b>osittainen konsulttityö</b> , NN
Rävnäs-Kursand, vaihe II 7701	Rävnäs-Kursand asuuntoalueen laajennus merenläheisillä pientalotonteilla. Alueella laadittu kaavaluonnos.						
HNS sjukhusområde xxxx	I samband med planändring utreds parkeringsplatsers tillräcklighet och parkeringsnormen granskas.	XX/XXXX	Staden / Kaupunki	HNS / HUS	PDB / OAS 2023 Utkast / Luonnos 2023 Förslag / Ehdotus 2024 Godk. / Hyväks. 2024	2025	NN
HUS sairaala-alue xxxx	Kaavamuutoksen yhteydessä selvitetään paikoitusalueiden riittävyys sekä tarkistetaan pysäköintinormi.						
Österbystrand xxxx	Målet för detaljplaneändringen är att förtäta samhällsstrukturen genom att undersöka möjligheter för ökat boende invid gatu- och kommunaltekniska nätverk.	XX/XXXX	Staden / Kaupunki	20-30	PDB / OAS 2023 Utkast / Luonnos 2023 Förslag / Ehdotus 2024 Godk. / Hyväks. 2024	2025	kan kräva föravtal med markägare vid eventuell tomtförstoring, NN
Österbyn ranta xxxx	Asemakaavan muutoksen tavoitteena tiivistää yhdyskuntarakennetta tutkimalla asuinrakentamisen lisäämistä tukeutuen olevaan katu- ja kunnallistekniikkaverkostoon.						saattaa edellyttää esisopimuksen maanomistajien kanssa mahdollisen tontinlaajennuksen yhteydessä, NN
Österby småbåtshamn xxxx	Planens målsättning är att utreda den nuvarande småbåtshamnens behov och intilliggande tomters utvidgningsmöjligheter.	XX/XXXX	Privat / Yksityinen Staden / Kaupunki		PDB / OAS 2023 Utkast / Luonnos 2023 Förslag / Ehdotus 2024 Godk. / Hyväks. 2024	2025	väntar på tekniska sektorns utredning om stadens småbåtshamn, ev. föravtal med markägare, NN
Österbyn pienvenesatama xxxx	Asemakaavan muutoksen tavoitteena on tutkia olevan pienvenesataman tarpeita ja siihen rajautuvien tonttien laajennusmahdollisuuksia.						odottaa teknisen sektorin selvitystä kaupungin pienvenesatamista, mahd. esisopimus maanomist. kanssa, NN



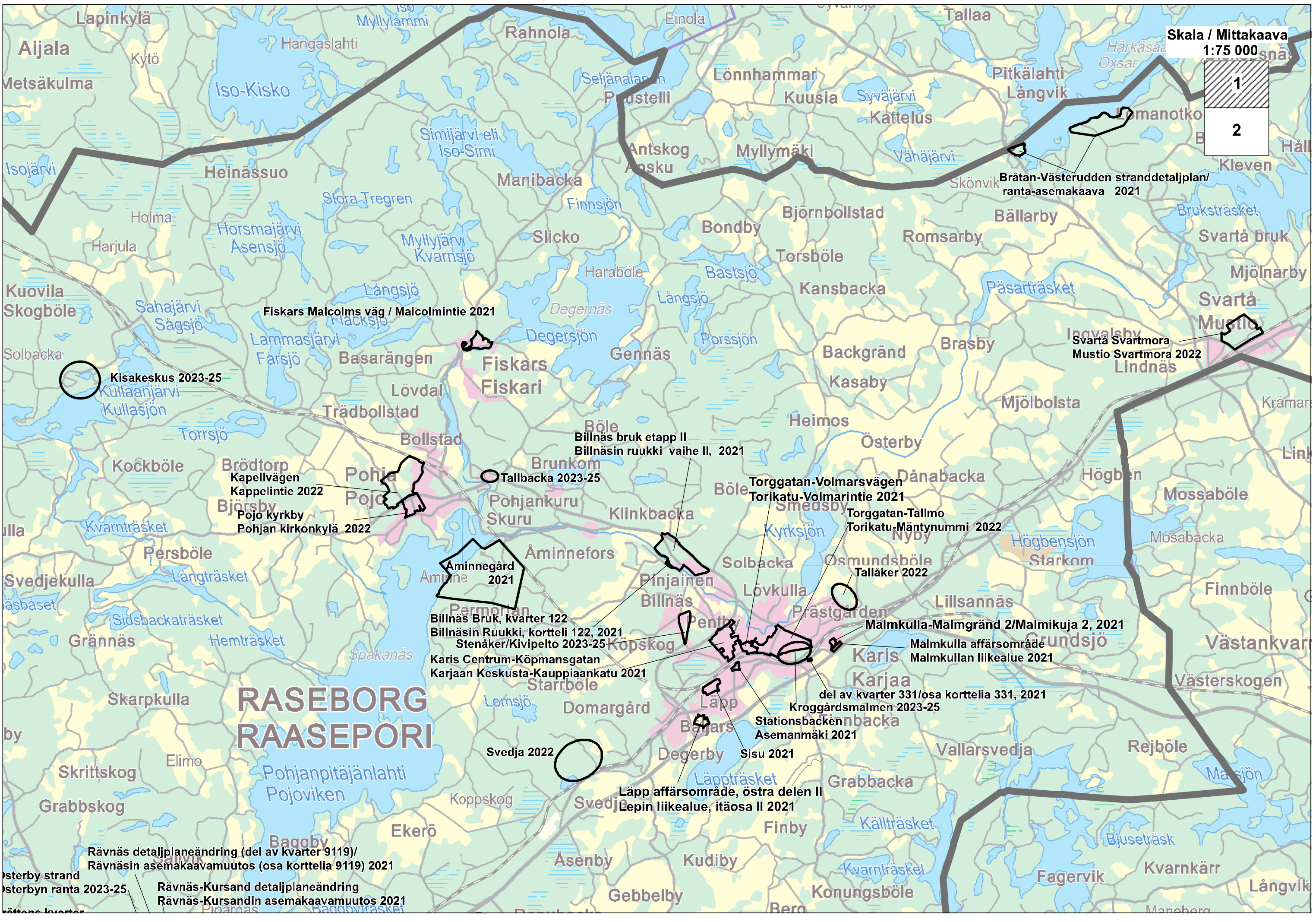
**RASEBORGS STAD**  
**PLANLÄGGNINGSPROGRAM 2021-2025**

**RAASEPORIN KAUPUNKI**  
**KAAVOITUSOHJELMA 2021-2025**

- generalplaner / yleiskaavoja**
- detaljplaner / asemakaavoja**







Skala / Mittakaava  
1:75 000

1
2

Brätan-Västerudden stranddetaljplan/  
ranta-asemakaava 2021

Ingvälshv  
Svartå Svartmora  
Mustio Svartmora 2022  
Lindnäs

Billnäs bruk etapp II  
Billnäs ruukki vaihe II, 2021

Torggatan-Volmarsvägen  
Torikatu-Volmarintie 2021

Torggatan-Tallmo  
Torikatu-Mäntynummi 2022

Tallåker 2022

Malmkulla-Malmgränd 2/Malmikuja 2, 2021

Malmkulla affärsområde  
Malmkullan liikealue 2021

del av kvarter 331/osa kortellia 331, 2021

Kroggårdsmalmen 2023-25  
Asemanmäki 2021

Sisu 2021

Läpp affärsområde, östra delen II  
Läppin liikealue, itäosa II 2021

Permonan  
Billnäs bruk, kvarter 122  
Billnäs Ruukki, kortteli 122, 2021  
Stenäker/Kivipelto 2023-25  
Karis Centrum-Köpmangatan  
Karjaan Keskusta-Kauppiaankatu 2021

Svedja 2022

Rävnäs-Kursand detaljplaneändring  
Rävnäs-Kursandin asemakaavamuutos 2021

Västerby strand  
Västerbyn ranta 2023-25

Rävnäs detaljplaneändring (del av kvarter 9119)/  
Rävnäsins asemakaavamuutos (osa korttelia 9119) 2021

# RASEBORG RAASEPORI

Kisakeskus 2023-25

Pohja  
Pojo

Brödtorp  
Kapellvägen  
Kappelintie 2022

Björnsby  
Pojo kyrkby  
Pohjan kirkonkylä 2022

Fiskars  
Fiskari

Fiskars Malcolms väg / Malcolmintie 2021

Tallbacka 2023-25

Basarängen

Lövdal  
Trädbollstad

Kuovila  
Skogböle

Sahajärvi  
Sågsjö

Horsmajärvi  
Asensjö

Myllyjärvi  
Kvarnsjö

Slicko

Bondby

Björnbollstad

Romsarby

Bällarby

Bruksträsket

Svartå bruk

Mjölmarby

Svartå  
Mustio

Solbacka

Kockböle

Brödtorp  
Kapellvägen  
Kappelintie 2022

Pohja  
Pojo

Bollstad

Brunkom

Böle

Heimos

Österby

Dånabacka

Högben

Mossaböle

Ulla

Kvarnträsket

Björnsby

Pohja  
Pojo

Skuru

Klinkbacka

Böle

Smedsby

Kyrksjön

Nyby

Högbensjön

Mosabacka

Svedjekulla

Persböle

Långträsket

Aminne

Aminnegård 2021

Pinjainen

Solbacka

Lövkulla

Osmondsböle

Tallåker 2022

Starkom

Finnböle

Grännäs

Hemträsket

Spakanäs

Permonan

Billnäs

Lövkulla

Prästgården

Lillsannäs

Grundsjo

Mosabacka

Västankvarn

Skarpkulla

Sidsbackaträsket

Spakanäs

Lomsjö

Domargård

Läpp

Prästgården

Karis

Lillsannäs

Grundsjo

Västankvarn

by

Elimo

Pohjanpitäjänlahti

Svedja 2022

Domargård

Läpp

Prästgården

Karis

Lillsannäs

Grundsjo

Västankvarn

Skrittskog

Pohjanpitäjänlahti

Pohjanpitäjänlahti

Lomsjö

Domargård

Läpp

Prästgården

Karis

Lillsannäs

Grundsjo

Västankvarn

Grabbskog

Pohjanpitäjänlahti

Pohjanpitäjänlahti

Lomsjö

Domargård

Läpp

Prästgården

Karis

Lillsannäs

Grundsjo

Västankvarn

Skrittskog

Pohjanpitäjänlahti

Pohjanpitäjänlahti

Lomsjö

Domargård

Läpp

Prästgården

Karis

Lillsannäs

Grundsjo

Västankvarn

Skrittskog

Pohjanpitäjänlahti

Pohjanpitäjänlahti

Lomsjö

Domargård

Läpp

Prästgården

Karis

Lillsannäs

Grundsjo

Västankvarn

Skrittskog

Pohjanpitäjänlahti

Pohjanpitäjänlahti

Lomsjö

Domargård

Läpp

Prästgården

Karis

Lillsannäs

Grundsjo

Västankvarn

Skrittskog

Pohjanpitäjänlahti

Pohjanpitäjänlahti

Lomsjö

Domargård

Läpp

Prästgården

Karis

Lillsannäs

Grundsjo

Västankvarn

Skrittskog

Pohjanpitäjänlahti

Pohjanpitäjänlahti

Lomsjö

Domargård

Läpp

Prästgården

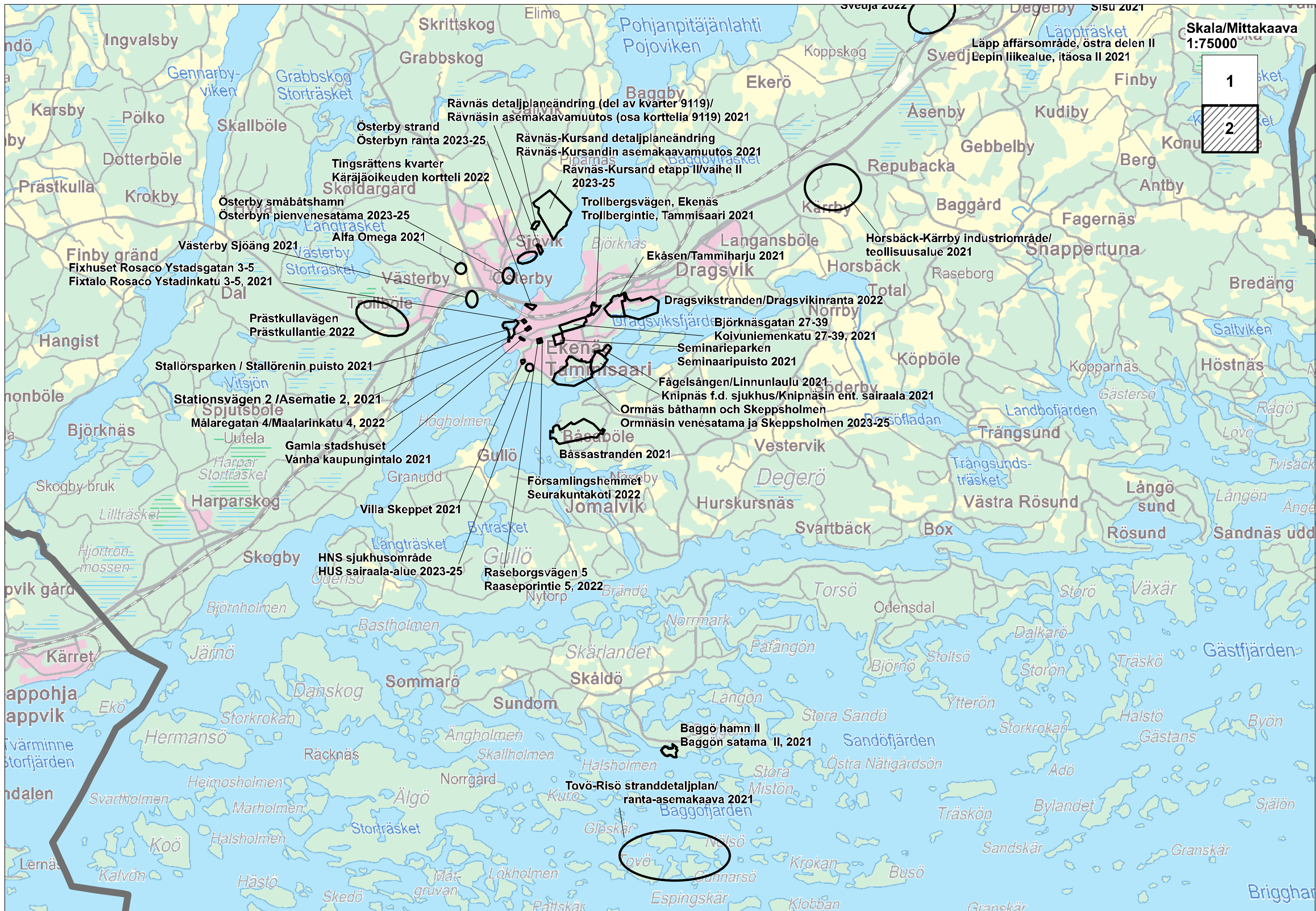
Karis

Lillsannäs

Grundsjo

Västankvarn





Skala/Mittakaava  
1:75000

