



Kvarterksområde för affärsbyggnader.  
På området för uppföras en kioskbyggnad.

Liikerakennusten korttelialue.  
Alueelle saa rakentaa kioskirakennuksen.



Område för närrekreation.

Lähivirkistysalue.



Område för närrekreation.

På området kan anläggas stignät, simstränder o.dyl. samt smärre byggnader och servicepunkter för rekreation anläggas. Kalhygge, marktäkt, terrängutfyllnad och -skärning, ändringar i strandmiljön eller andra åtgärder som äventyrar områdets natur- och landskapsvärden är förbjudna.

Lähivirkistysalue.

Alueelle saa rakentaa polkuverkoston, uimarantoja tms. sekä virkistyskäyttöön tarkoitettuja vähäisiä rakennuksia ja palvelupisteitä. Avohakkuu, maankaivu, maaston fäyttö ja leikkaus, rantaympäristön muutokset tai muut toimenpiteet, jotka vaarantavat alueen luonto- ja maisema-arvot ovat kiellettyjä.



Område för allmän väg.

Yleisen tien alue.



Småbåthamn.

På området får anläggas båtbyggor och bilplatser samt uppföras anläggningar och byggnader som betjänar båthamnen och kommunalteknisk service.

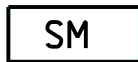
Venesatama.

Alueelle saa rakentaa laitureiden ja autopaikkojen lisäksi venesatamaa ja yhdyskuntateknistä huoltoa palvelevia laitteita ja rakennuksia.



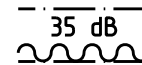
Område för byggnader och anläggningar för samhällsteknisk försörjning.

Yhdyskuntateknistä huoltoa palvelevien rakennusten ja laitosten korttelialue.



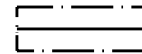
Fornminnesområde.

Muinaismuistoalue.



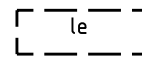
Beteckningen anger att ljudisoleringen mot trafikbuller i byggnadens yttervägar samt fönster och andra konstruktioner skall vara minst 35 dBA mot denna sida av byggnadsytan.

Merkintä osoittaa rakennusalan sivun, jonka puoleisten rakennuksen ulkoseinien sekä ikkunoiden ja muiden rakenteiden ääneneristävyyden liikennemelua vastaan on oltava vähintään 35 dB(A).



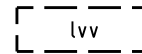
Linje som anger takåsens riktning.

Rakennuksen harjansuuntaa osoittava viiva.



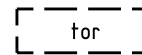
Riktgivande för lek och utevistelse reserverad del av område.

Ohjeellinen leikki- ja oleskelualueeksi varattu alueen osa.



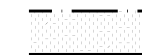
Del av vattenområde, där båtbyggor får placeras.

Vesialueen osa, jolle saadaan sijoittaa venelaitureita.




Riktgivande byggnadsyta för utsiktstorn.

Ohjeellinen näköalatornin rakennusala.



Del av område som bör planteras.

Istutettava alueen osa.



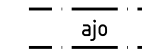
Gata.

Katu.



För allmän gång- och cykeltrafik reserverad del av område.

Yleiselle jalankululle ja polkupyöräilylle varattu alueen osa.



Till sitt läge riktgivande körförbindelse inom området.

Alueella oleva sijainniltaan ohjeellinen ajoyhteys.